



## JUDETUL GORJ CONSILIUL LOCAL AL ORAȘULUI BUMBEȘTI - JIU

Adresa: Orașul Bumbesti – Jiu, Str.Parîngului, Nr.101, Județul Gorj, Telefon: 0253/463465, Fax: 0253/463872  
[www.bumbesti-jiu.ro](http://www.bumbesti-jiu.ro) / e-mail: [primaria@bumbesti-jiu.ro](mailto:primaria@bumbesti-jiu.ro)

### HOTĂRÂRE

**Privind modificarea Inventarului bunurilor care aparțin domeniului public al Orașului Bumbesti - Jiu, Secțiunea 1-Bunuri imobile, aprobat prin Hotărârea Consiliului Local Bumbesti - Jiu nr. 53 / 13.10.1999 privind însușirea Inventarului bunurilor care alcătuiesc domeniul public al Orașului Bumbesti – Jiu, cu modificările și completările ulterioare**

Consiliul Local al Orașului Bumbesti – Jiu, județul Gorj;

Având în vedere:

- Referatul de aprobare al initiatorului la proiectul de hotărâre nr. 1263 / 23.01.2020;
- Raportul de specialitate nr. 1362 / 23.01.2020;
- prevederile art. 129, alin. (2), lit. c, coroborate cu prevederile art. 607, alin. 4 și Anexa 4 din OUG nr. 57 / 2019 privind Codul administrativ;
- Legea nr. 7 / 1996 privind cadastrul și publicitatea imobiliară, republicată, art. 41, alin. 5 ;
- Proiectului de investiții „ Reabilitare clădire sediu Serviciu Public, construire anexă și împrejmuire, realizare parcaje și alei pietonale ;
- Obiectivul de investiții „ Modernizare drumuri de acces Mahala, Potcovă, Găvădan, Ulița Arapu și drumuri în incintă Pleșa orașul Bumbesti-Jiu, județul Gorj”, realizat prin Programul național de dezvoltare locală ;
- Proiectului de investiții „Modernizare Str. Castru-Vârtop și modernizare infrastructură Drumuri Sublaz-Delureni;
- Proiectului de investiții „Reabilitare drum comunal DC 149 și DS 6, Sat Pleșa”;
- Hotărârea Consiliului Local Bumbesti - Jiu nr. 53 / 13.10.1999 privind aprobarea Inventarului bunurilor care alcătuiesc domeniul public al Orașului Bumbesti - Jiu, cu modificările și completările ulterioare prin Hotărârea Consiliului Local Bumbesti - Jiu nr. 60 / 23.09.2009 ;
- HG nr. 973 / 2002 privind atestarea domeniului public al județului Gorj, precum și al municipiilor, orașelor și comunelor din județul Gorj, cu modificările și completările ulterioare prin HG nr. 1508 / 2009 ;
- Extras din Raportul de evaluare / reevaluare a activelor fixe corporale din domeniul public și privat al orașului Bumbesti-Jiu, jud. Gorj, aprobat prin HCL Bumbesti – Jiu nr. 32 / 25.01.2018 și lista de inventar / 31.12.2019 ;
- Prevederile art. 858 – 865 din Legea nr. 287 / 2009 – Codul Civil, republicat ;
- rapoartele de avizare ale comisiilor de specialitate ale consiliului local;

În temeiul art. 139, alin. 1 din OUG nr. 57 / 2019 privind Codul Administrativ, cu modificările și completările ulterioare;

### HOTĂRĂȘTE:

**Art.** Se atesta modificarea Inventarului bunurilor care alcătuiesc domeniului public al Orașului Bumbesti - Jiu, Secțiunea 1 - Bunuri imobile aprobat prin Hotărârea Consiliului Local Bumbesti - Jiu nr. 53 / 13.10.1999 privind însușirea Inventarului bunurilor care alcătuiesc domeniul public al Orașului Bumbesti -Jiu, cu modificările și completările ulterioare prin Hotărârea Consiliului Local Bumbesti - Jiu nr. 60 / 23.09.2009 a pozițiilor nr. 3, 8, 9, 41, 44, 46,50, 64,67,69, 70, 72, 73, 80,92, 94, 95,96, 97, 98, 99, 101,103, 376, după cum urmează :

**la poziția nr. 3**, coloana 2 – *denumirea bunului* va avea următorul cuprins : ( DC 149);  
coloana 3 – *elemente de identificare* va avea următorul cuprins : loc. Pleșa, jud. Gorj

Origine și destinație : km 4 + 982 (limita Simbotin) - km 6+ 982 ( DN 66 ) ;

Lungimea drumului = 1,965 km,

Suprafață totală = 21.819 mp,

Nr. podețe – 4 buc.

Nr. pod - 2 buc.

coloana 4 – *anul dobândirii/dării în folosință* va avea următorul cuprins : 1999;

coloana 5 - *valoarea de inventar* va avea următorul cuprins : 768.000,00 lei;  
coloana 6 - *situația juridică actuală* va avea următorul cuprins : domeniul public al orașului Bumbesti- Jiu, conform HCL 53 / 1999, OG nr. 43 / 1997, OUG 57/2019.

- **la poziția nr. 8**, coloana 2 - *denumirea bunului* va avea următorul cuprins : ( DS 5);  
coloana 3 - *elemente de identificare* va avea următorul cuprins : loc. Bumbesti-Jiu, jud. Gorj  
Origine și destinație : km 0+000 (str. Bumbesti / DC 3 ) - km 1 + 868 ( DN 66) ,  
Lungimea drumului = 1,868 km,  
Suprafață totală = 22.336 mp,  
Nr. podețe - 2 buc  
Nr. pod - 1 buc

coloana 4 - *anul dobândirii/dării în folosință* va avea următorul cuprins : 1999;  
coloana 5 - *valoarea de inventar* va avea următorul cuprins : 720.000,00 lei;  
coloana 6 - *situația juridică actuală* va avea următorul cuprins : domeniul public al orașului Bumbesti- Jiu, conform HCL 53 / 1999, OG nr. 43 / 1997, OUG 57/2019.

- **la poziția nr. 9**, coloana 2 - *denumirea bunului* va avea următorul cuprins : DS 6;  
coloana 3 - *elemente de identificare* va avea următorul cuprins : loc. Plesa, jud. Gorj  
Origine și destinație : km 0+000 ( DC 149) - km 0 + 553 (Cariera Pleșa) ,  
Lungimea drumului = 0.553 km,  
Suprafață totală = 5.747 mp,  
coloana 4 - *anul dobândirii/dării în folosință* va avea următorul cuprins : 1999;  
coloana 5 - *valoarea de inventar* va avea următorul cuprins : 72.000,00 lei;  
coloana 6 - *situația juridică actuală* va avea următorul cuprins : domeniul public al orașului Bumbesti- Jiu, conform HCL 53 / 1999, OG nr. 43 / 1997, OUG 57/2019.

- **la poziția nr. 41**, coloana 2- *denumirea bunului* va avea următorul cuprins : **str. Mahala**( DV 14);  
coloana 3 - *elemente de identificare* va avea următorul cuprins : loc. Curtisoara, jud. Gorj  
Origine și destinație : km 0+000 ( DJ 665) - km 0+ 264 ( proprietăți particulare) ,  
Lungimea drumului = 0,264 km,  
Suprafață totală = 2.324 mp,  
Nr. podețe - 1 buc  
coloana 4 - *anul dobândirii/dării în folosință* va avea următorul cuprins : 1999;  
coloana 5 - *valoarea de inventar* va avea următorul cuprins : 7686,00 lei;  
coloana 6 - *situația juridică actuală* va avea următorul cuprins : domeniul public al orașului Bumbesti - Jiu, conform HCL 53 / 1999, OG nr. 43 / 1997, OUG 57/2019.

- **la poziția nr. 44**, coloana 2- *denumirea bunului* va avea următorul cuprins : **str. Găvădani**( DV 17);  
coloana 3 - *elemente de identificare* va avea următorul cuprins : loc. Curtișoara, jud. Gorj  
Origine și destinație : km 0+000 ( DJ665) - km 0+ 442 ( proprietăți particulare) ,  
Lungimea drumului = 0,442 km,  
Suprafață totală = 3.990 mp,  
Nr. podețe -4 buc  
coloana 4 - *anul dobândirii/dării în folosință* va avea următorul cuprins : 1999;  
coloana 5 - *valoarea de inventar* va avea următorul cuprins : 5280,00 lei;  
coloana 6 - *situația juridică actuală* va avea următorul cuprins : domeniul public al orașului Bumbesti - Jiu, conform HCL 53 / 1999, OG nr. 43 / 1997, OUG 57/2019.

- **la poziția nr. 46**, coloana 2- *denumirea bunului* va avea următorul cuprins : **Potcoavă** ( DV 19);  
coloana 3 - *elemente de identificare* va avea următorul cuprins : loc. Tetila, jud. Gorj  
Origine și destinație : km 0+000 ( DJ665) - km 0+ 785 ( proprietăți particulare) ,  
Lungimea drumului = 0,785 km,  
Suprafață totală = 5.202 mp,  
Nr. podețe - 3 buc  
coloana 4 - *anul dobândirii/dării în folosință* va avea următorul cuprins : 1999;  
coloana 5 - *valoarea de inventar* va avea următorul cuprins : 20.416,00 lei;  
coloana 6 - *situația juridică actuală* va avea următorul cuprins : domeniul public al orașului Bumbesti - Jiu, conform HCL 53 / 1999, OG nr. 43 / 1997, OUG 57/2019.

- **la poziția nr. 50** coloana 2– *denumirea bunului* va avea următorul cuprins : **Ulița lui Arapu**( DV 23);  
coloana 3 – *elemente de identificare* va avea următorul cuprins : loc. Tetila, jud. Gorj  
Origine și destinație : km 0+000 ( DJ665) - km 0+175 (proprietăți particulare) ,  
Lungimea drumului = 0,175 km,  
Suprafață totală = 1.332 mp,  
Nr. podețe – 1 buc  
coloana 4 – *anul dobândirii/dării în folosință* va avea următorul cuprins : 1999;  
coloana 5 - *valoarea de inventar* va avea următorul cuprins : 6.794,00 lei;  
coloana 6 – *situația juridică actuală* va avea următorul cuprins : domeniul public al orașului Bumbesti – Jiu,  
conform HCL 53 / 1999, OG nr. 43 / 1997, OUG 57/2019.

- **la poziția nr. 64** coloana 2– *denumirea bunului* va avea următorul cuprins : ( DV 37);  
coloana 3 – *elemente de identificare* va avea următorul cuprins : loc. Bumbesti Jiu, jud. Gorj  
Origine și destinație : km 0+000 (str. Bumbesti/DC 3) - km 0+254 (proprietăți particulare) ,  
Lungimea drumului = 0.254 km,  
Suprafață totală = 1.100 mp,  
coloana 4 – *anul dobândirii/dării în folosință* va avea următorul cuprins : 1999;  
coloana 5 - *valoarea de inventar* va avea următorul cuprins : 4.541,00 lei;  
coloana 6 – *situația juridică actuală* va avea următorul cuprins : domeniul public al orașului Bumbesti – Jiu,  
conform HCL 53 / 1999, OG nr. 43 / 1997, OUG 57/2019.

- **la poziția nr. 67** coloana 2– *denumirea bunului* va avea următorul cuprins : ( DV 40);  
coloana 3 – *elemente de identificare* va avea următorul cuprins : loc. Bumbesti Jiu, jud. Gorj  
Origine și destinație : km 0+000 (str. Bumbesti/DC 3) - km 0+152 (proprietăți particulare) ,  
Lungimea drumului =0,152 km,  
Suprafață totală =1.291 mp,  
coloana 4 – *anul dobândirii/dării în folosință* va avea următorul cuprins : 1999;  
coloana 5 - *valoarea de inventar* va avea următorul cuprins : 6.160,00 lei;  
coloana 6 – *situația juridică actuală* va avea următorul cuprins : domeniul public al orașului Bumbesti – Jiu,  
conform HCL 53 / 1999, OG nr. 43 / 1997, OUG 57/2019.

#### **Drumuri Sublaz-Delureni**

- **la poziția nr. 69** coloana 2– *denumirea bunului* va avea următorul cuprins : ( DV 42);  
coloana 3 – *elemente de identificare* va avea următorul cuprins : loc. Bumbesti Jiu, jud. Gorj  
Origine și destinație : km 0+000 (str. Gheorghe Tătărescu/DS 7) - km 0+530( DV 43 )  
Lungimea drumului = 0, 530 km,  
Suprafață totală = 2.885mp ,  
coloana 4 – *anul dobândirii/dării în folosință* va avea următorul cuprins : 1999;  
coloana 5 - *valoarea de inventar* va avea următorul cuprins : 66.000,00 lei;  
coloana 6 – *situația juridică actuală* va avea următorul cuprins : domeniul public al orașului Bumbesti – Jiu,  
conform HCL 53 / 1999, OG nr. 43 / 1997, OUG 57/2019.

- **la poziția nr. 70** coloana 2– *denumirea bunului* va avea următorul cuprins : ( DV 43);  
coloana 3 – *elemente de identificare* va avea următorul cuprins : loc. Bumbesti Jiu, jud. Gorj  
Origine și destinație : km 0+000 (str. Gheorghe Tătărescu/DS 7) - km 0+ 490 (DV 42) ,  
Lungimea drumului =0,490 km,  
Suprafață totală = 2.781mp,  
coloana 4 – *anul dobândirii/dării în folosință* va avea următorul cuprins : 1999;  
coloana 5 - *valoarea de inventar* va avea următorul cuprins : 21.000,00 lei;  
coloana 6 – *situația juridică actuală* va avea următorul cuprins : domeniul public al orașului Bumbesti – Jiu,  
conform HCL 53 / 1999, OG nr. 43 / 1997, OUG 57/2019.

- **la poziția nr. 72** coloana 2– *denumirea bunului* va avea următorul cuprins : ( DV 45);  
coloana 3 – *elemente de identificare* va avea următorul cuprins : loc. Bumbesti Jiu, jud. Gorj  
Origine și destinație : km 0+000 (DV 43) - km 0 + 500 (DV 46) ,  
Lungimea drumului =0,500 km,  
Suprafață totală =2.973mp,  
coloana 4 – *anul dobândirii/dării în folosință* va avea următorul cuprins : 1999;  
coloana 5 - *valoarea de inventar* va avea următorul cuprins : 10.800,00 lei;

coloana 6 – *situația juridică actuală* va avea următorul cuprins : domeniul public al orașului Bumbesti – Jiu, conform HCL 53 / 1999, OG nr. 43 / 1997, OUG 57/2019.

- **la poziția nr. 73** coloana 2– *denumirea bunului* va avea următorul cuprins : ( DV 46); coloana 3 – *elemente de identificare* va avea următorul cuprins : loc. Bumbesti Jiu, jud. Gorj  
Origine și destinație : km 0+000 (DV 45) - km 0+ 435 (proprietăți particulare) ,  
Lungimea drumului = 0, 435 km,  
Suprafață totală = 2.784 mp,  
coloana 4 – *anul dobândirii/dării în folosință* va avea următorul cuprins : 1999;  
coloana 5 - *valoarea de inventar* va avea următorul cuprins : 4.620,00 lei;  
coloana 6 – *situația juridică actuală* va avea următorul cuprins : domeniul public al orașului Bumbesti – Jiu, conform HCL 53 / 1999, OG nr. 43 / 1997, OUG 57/2019.

- **la poziția nr. 80** coloana 2– *denumirea bunului* va avea următorul cuprins : **Str. Castru Vîrtop** ( DV 53); coloana 3 – *elemente de identificare* va avea următorul cuprins : loc. Bumbesti Jiu, jud. Gorj  
Origine și destinație : km 0+000 ( DN 66) - km 0+ 600 (De 9889) ,  
Lungimea drumului = 0,600 km,  
Suprafață totală = 10.913 mp,  
Nr. podețe – 1 buc.  
coloana 4 – *anul dobândirii/dării în folosință* va avea următorul cuprins : 1999;  
coloana 5 - *valoarea de inventar* va avea următorul cuprins : 40.500.00 lei;  
coloana 6 – *situația juridică actuală* va avea următorul cuprins : domeniul public al orașului Bumbesti – Jiu, conform HCL 53 / 1999, OG nr. 43 / 1997, OUG 57/2019.

### **Drumuri incinta Plesa**

- **la poziția nr. 92** coloana 2– *denumirea bunului* va avea următorul cuprins : ( DV 65); coloana 3 – *elemente de identificare* va avea următorul cuprins : loc. Plesa, jud. Gorj  
Origine și destinație : km 0+000 ( DC 149) - km 0+244 (proprietăți particulare) ,  
Lungimea drumului = 0, 244 km,  
Suprafață totală = 1.679 mp,  
coloana 4 – *anul dobândirii/dării în folosință* va avea următorul cuprins : 1999;  
coloana 5 - *valoarea de inventar* va avea următorul cuprins : 9.000,00 lei;  
coloana 6 – *situația juridică actuală* va avea următorul cuprins : domeniul public al orașului Bumbesti – Jiu, conform HCL 53 / 1999, OG nr. 43 / 1997, OUG 57/2019.

- **la poziția nr. 94** coloana 2– *denumirea bunului* va avea următorul cuprins : ( DV 67); coloana 3 – *elemente de identificare* va avea următorul cuprins : loc. Plesa, jud. Gorj  
Origine și destinație : km 0+000 ( DC 149) - km 0+209 (proprietăți particulare) ,  
Lungimea drumului = 0, 209 km,  
Suprafață totală = 962 mp,  
coloana 4 – *anul dobândirii/dării în folosință* va avea următorul cuprins : 1999;  
coloana 5 - *valoarea de inventar* va avea următorul cuprins : 4.800,00 lei;  
coloana 6 – *situația juridică actuală* va avea următorul cuprins : domeniul public al orașului Bumbesti – Jiu, conform HCL 53 / 1999, OG nr. 43 / 1997, OUG 57/2019.

- **la poziția nr. 95** coloana 2– *denumirea bunului* va avea următorul cuprins : ( DV 68); coloana 3 – *elemente de identificare* va avea următorul cuprins : loc. Plesa, jud. Gorj  
Origine și destinație : km 0+000 ( DS 6) - km 0+132 (proprietăți particulare) ,  
Lungimea drumului = 0,132 km,  
Suprafață totală = 589 mp,  
Nr. podețe – 2 buc,  
coloana 4 – *anul dobândirii/dării în folosință* va avea următorul cuprins : 1999;  
coloana 5 - *valoarea de inventar* va avea următorul cuprins : 4.500,00 lei;  
coloana 6 – *situația juridică actuală* va avea următorul cuprins : domeniul public al orașului Bumbesti – Jiu, conform HCL 53 / 1999, OG nr. 43 / 1997, OUG 57/2019.

- **la poziția nr. 96** coloana 2– *denumirea bunului* va avea următorul cuprins : ( DV 69); coloana 3 – *elemente de identificare* va avea următorul cuprins : loc. Plesa, jud. Gorj  
Origine și destinație : km 0+000 ( DS 6) - km 0+ 196( Cimitir Pleșa) ,

Lungimea drumului = 0, 196 km,

Suprafață totală = 943 mp,

Nr. podețe – 2 buc

coloana 4 – *anul dobândirii/dării în folosință* va avea următorul cuprins : 1999;

coloana 5 - *valoarea de inventar* va avea următorul cuprins : 2.400,00 lei;

coloana 6 – *situația juridică actuală* va avea următorul cuprins : domeniul public al orașului Bumbesti – Jiu, conform HCL 53 / 1999, OG nr. 43 / 1997, OUG 57/2019.

- **la poziția nr. 97** coloana 2– *denumirea bunului* va avea următorul cuprins : ( DV 70);

coloana 3 – *elemente de identificare* va avea următorul cuprins : loc. Plesa, jud. Gorj

Origine și destinație : km 0+000 ( DV 69) - km 0+ 020 (proprietăți particulare) ,

Lungimea drumului = 0, 020 km,

Suprafață totală = 150 mp,

coloana 4 – *anul dobândirii/dării în folosință* va avea următorul cuprins : 1999;

coloana 5 - *valoarea de inventar* va avea următorul cuprins :3.000.00 lei;

coloana 6 – *situația juridică actuală* va avea următorul cuprins : domeniul public al orașului Bumbesti – Jiu, conform HCL 53 / 1999, OG nr. 43 / 1997, OUG 57/2019.

- **la poziția nr. 98** coloana 2– *denumirea bunului* va avea următorul cuprins : ( DV 71);

coloana 3 – *elemente de identificare* va avea următorul cuprins : loc. Plesa, jud. Gorj

Origine și destinație : km 0+000 (DV 69) - km 1+ 351 (Com. Schela) ,

Lungimea drumului = 1,351 km,

Suprafață totală = 6.887 mp,

Nr. podețe – 8 buc

coloana 4 – *anul dobândirii/dării în folosință* va avea următorul cuprins : 1999;

coloana 5 - *valoarea de inventar* va avea următorul cuprins 26.400,00 lei;

coloana 6 – *situația juridică actuală* va avea următorul cuprins : domeniul public al orașului Bumbesti – Jiu, conform HCL 53 / 1999, OG nr. 43 / 1997, OUG 57/2019.

- **la poziția nr. 99** coloana 2– *denumirea bunului* va avea următorul cuprins : ( DV 72);

coloana 3 – *elemente de identificare* va avea următorul cuprins : loc. Plesa, jud. Gorj

Origine și destinație : km 0+000 ( DV 71) - km 1+ 257 (DV 74) ,

Lungimea drumului = 1,257 km,

Suprafață totală = 6.158 mp,

coloana 4 – *anul dobândirii/dării în folosință* va avea următorul cuprins : 1999;

coloana 5 - *valoarea de inventar* va avea următorul cuprins : 18.000,00 lei;

coloana 6 – *situația juridică actuală* va avea următorul cuprins : domeniul public al orașului Bumbesti – Jiu, conform HCL 53 / 1999, OG nr. 43 / 1997, OUG 57/2019.

- **la poziția nr. 101** coloana 2– *denumirea bunului* va avea următorul cuprins : ( DV 74);

coloana 3 – *elemente de identificare* va avea următorul cuprins : loc. Plesa, jud. Gorj

Origine și destinație : km 0+000 ( DC 149) - km 0+ 902 ( proprietati particulare) - ,

Lungimea drumului = 0, 902 km,

Suprafață totală = 5.538 mp,

Nr. podețe – 4 buc

coloana 4 – *anul dobândirii/dării în folosință* va avea următorul cuprins : 1999;

coloana 5 - *valoarea de inventar* va avea următorul cuprins : 39.600.00 lei;

coloana 6 – *situația juridică actuală* va avea următorul cuprins : domeniul public al orașului Bumbesti – Jiu, conform HCL 53 / 1999, OG nr. 43 / 1997, OUG 57/2019.

- **la poziția nr. 103** coloana 2– *denumirea bunului* va avea următorul cuprins : ( DV 76);

coloana 3 – *elemente de identificare* va avea următorul cuprins : loc. Plesa, jud. Gorj

Origine și destinație : km 0+000 ( DC 149) - km 0+ 092 ( Centru salvamont) ,

Lungimea drumului = 0, 092 km,

Suprafață totală = 415 mp,

coloana 4 – *anul dobândirii/dării în folosință* va avea următorul cuprins : 1999;

coloana 5 - *valoarea de inventar* va avea următorul cuprins: 6.000,00 lei;

coloana 6 – *situația juridică actuală* va avea următorul cuprins : domeniul public al orașului Bumbesti – Jiu, conform HCL 53 / 1999, OG nr. 43 / 1997, OUG 57/2019.

- **la poziția nr. 376** coloana 2 – *denumirea bunului* va avea următorul cuprins : **Sediu Serviciu de Utilitate Publică**;  
coloana 3 – *elemente de identificare* va avea următorul cuprins : loc. Bumbesti Jiu, Str. Muzeului, nr. 1, județul Gorj.  
**Clădire C1** ; suprafață construită = 245 mp, suprafață desfășurată = 245 mp ;  
**Clădire C2** ; suprafață construită = 40 mp, suprafață desfășurată = 40 mp;  
**Clădire C3** ; suprafață construită = 76 mp, suprafață desfășurată = 76 mp, vecinătăți : N - Consiliul Local Bumbesti-Jiu, S - Aleea Pleșa, E - DN 66, V- Proprietăți particulare, nr. cadastral 37274, împrejurire = 113 mp, Teren aferent = 1.088 mp.  
coloana 4 – *anul dobândirii/dării în folosință* va avea următorul cuprins : 2009/2015;  
coloana 5 - *valoare de inventar* va avea următorul cuprins lei ; Total = 524.947,00 lei din care : Clădire = 435.771,00 lei, împrejurire = 13.016,00 și teren = 76.160,00 lei ;  
coloana 6 – *situația juridică actuală* va avea următorul cuprins : domeniul public al orașului Bumbesti – Jiu, conform HCL 53 / 1999 , OUG 57 /2019.

**Art.3 (1)** Bunurile care fac obiectul prezentei hotărâri nu au fost declarate prin acte normative de uz sau interes public național.

(2) Bunurile imobile evidențiate în documentația cadastrală, Anexe atasate la prezenta hotărâre, sunt unele și aceleași cu bunurile înscrise la pozițiile nr. 3, 8, 9, 41, 44, 46,50, 64,67,69, 70, 72, 73, 80,92, 94, 95,96, 97, 98, 99, 101,103, 376 din Anexa nr. 4 la HCL Bumbesti – Jiu nr. 53 / 1999 privind însusirea Inventarului bunurilor care alcătuiesc domeniul public al Orașului Bumbesti - Jiu, cu modificările și completările ulterioare, atestat prin HG nr. 973 / 2002 privind atestarea domeniului public al județului Gorj, precum și al municipiilor, orașelor și comunelor din județul Gorj, cu modificările și completările ulterioare conform Anexei nr. 3 din HG nr. 1508/2009.

(3) Valoarea imobilelor a fost actualizată, în conformitate cu prevederile O.G. nr. 81 / 2003 privind reevaluarea și amortizarea activelor fixe aflate în patrimoniul instituțiilor publice, cu modificările și completările ulterioare și a normelor metodologice de aplicare a acesteia.

(4) Bunurile imobile la care se face referire în prezentul act normativ, nu fac obiectul unor cereri de reconstituire a dreptului de proprietate privată sau restituire, depuse în temeiul actelor normative cu caracter special privind fondul funciar, respectiv cele care reglementează regimul juridic al imobilelor preluate în mod abuziv de statul român în perioada 6 martie 1945 – 22 decembrie 1989, asupra acestora nu au fost formulate cereri de retrocedare conform Legii nr. 247 / 2006 privind reforma în domeniul proprietății, precum și unele măsuri adiacente, cu modificările și completările ulterioare, nu sunt grevate de sarcini și nu fac obiectul vreunui litigiu.

(5) Bunurile inventariate la art. 1 din prezenta hotărâre sunt de interes și utilitate publică locală conform art. 3, lit. a, art. 5, lit. c și art. 8 din O.G. 43/1997, și fac obiectul proiectelor de finanțare: „ Obiectivul Modernizare drumuri de acces Mahala, Potcovă, Găvădan, Ulița Arapu și drumuri în incintă Pleșa orașul Bumbesti-Jiu, județul Gorj” ; „ Reabilitare clădire sediu Serviciu Public, construire anexă și împrejurire, realizare parcaje și alei pietonale” ; „Modernizare Str.Castru Vârtop și modernizare infrastructură drumuri Sublaz-Delureni „ , precum și „Reabilitare drum comunal DC 149 și DS 6, Sat Pleșa”.

**Art.4** Cu ducerea la îndeplinire se însărcinează Primarul Orașului Bumbesti – Jiu prin structurile din cadrul aparatului de specialitate al acestuia carora le va fi comunicata.

**Art.5.** Prezenta hotărâre se publică pe site-ul instituției și se comunică Primarului Orașului Bumbesti – Jiu, persoanelor nominalizate cu ducerea la îndeplinire, O.C.P.I. Gorj și Instituției Prefectului - Județul Gorj pentru exercitarea controlului de legalitate.

Adoptată astăzi : 30.01.2020

Președinte de sedință,  
CONSILIER,  
Ec. CIUCLEA PETRE



Contrasemneaza pentru legalitate ,  
SECRETAR GENERAL  
Jr. NICOLAE BUȘENARU

Nr. 3  
Bumbesti-Jiu

Adoptată cu votul a 16 consilieri pentru,  
consilieri împotriva, - abțineri, din cei 16 consilieri prezenți  
la ședința ordinară, din totalul de 17 consilieri în funcție.

**PLAN DE SITUATIE**  
**teren proprietatea publica UAT Bumbesti Jiu - DC 149-**

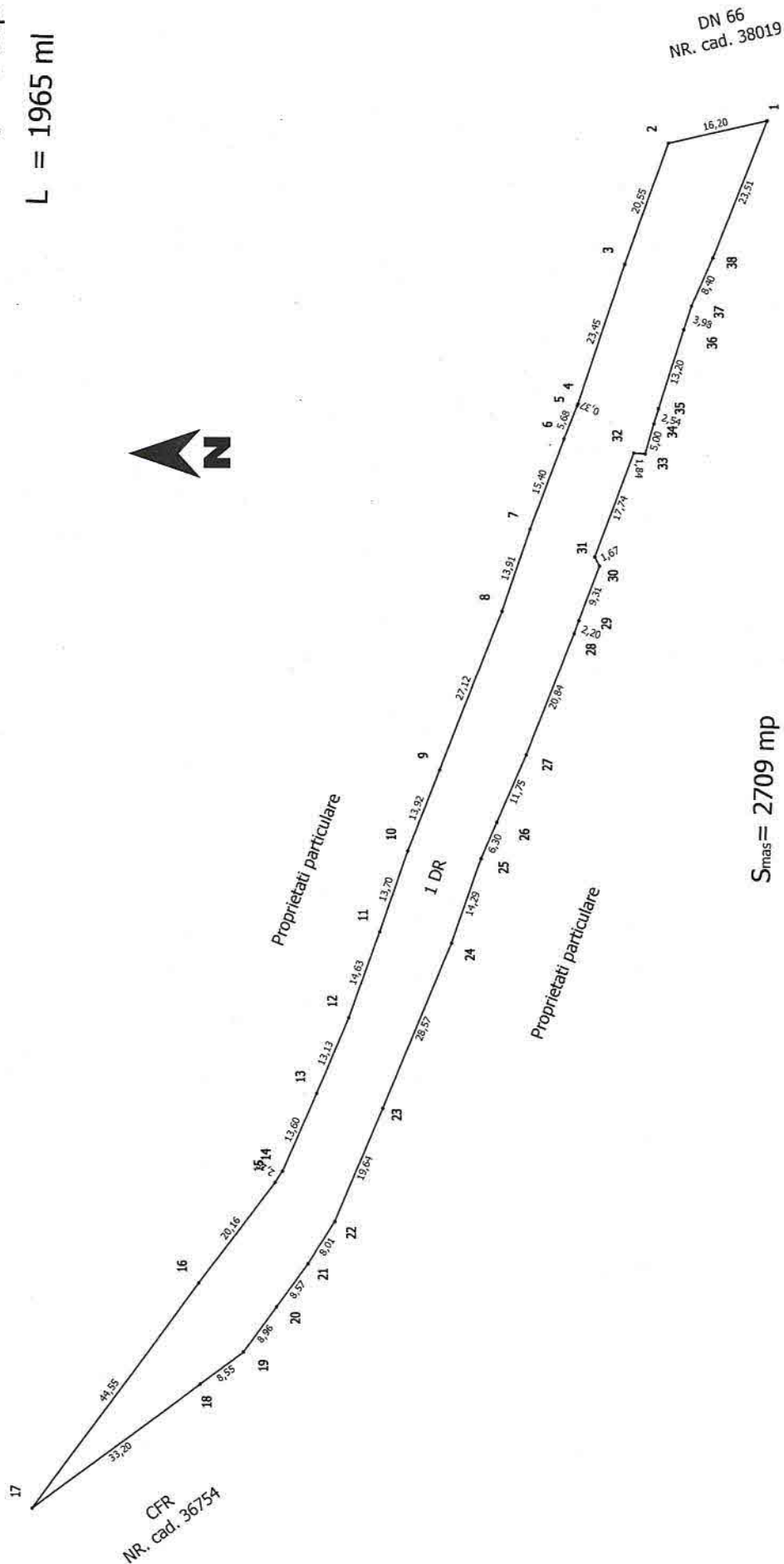
Scara 1:1000

$S_{mas} = 2,1819 \text{ mp}$

$L = 1965 \text{ m}$

CFR  
NR. cad. 36754

CFR  
NR. cad. 36754



DN 66  
NR. cad. 38019

$S_{mas} = 2709 \text{ mp}$




Contrasemnează pentru legalitate  
Secretar General  
Jr. Bucşenaru Nicolae  
*[Signature]*

Întocmit  
Ing. Ghincea Dumitru Aurelian  
*[Signature]*

# PLAN DE SITUATIE teren proprietatea publica UAT Bumbesti Jiu - DC 149-

Scara 1:1000



Contrasemneza pentru legalitate  
Secretar General  
Jr. Bucșenaru Nicolae

Președinte de ședință  
Ec. Cioclea Petre


Întocmit  
Ing. Ghincea Dumitru Aurelian





**PLAN DE SITUATIE**  
**teren proprietatea publica UAT Bumbești Jiu - DC 149-**

Scara 1:1000




Întocmit  
Ing. Ghincea Dumitru Aurelian

Contrasemnează pentru legalitate  
Secretar General  
Jr. Bucșenaru Nicolae

# PLAN DE SITUATIE teren proprietatea publica UAT Bumbesti Jiu - DC 149-

Scara 1:1000



Contrasemneză pentru legalitate  
 Secretar General  
 Jr. Bucșenaru Nicolae



Întocmit  
 Ing. Ghincea Dumitru Aurelian



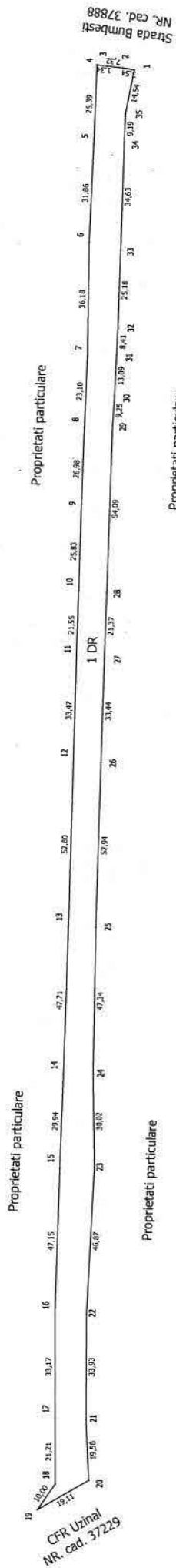

PLAN DE SITUATIE  
 teren proprietatea publică UAT Bumbesti Jiu - DS 5 -

Scara 1:1000

Anexă la H.C.L. nr. 3/30.01.2020

$S_{mas} = 22,336 \text{ mp}$

$L = 1868 \text{ ml}$



$S_{mas} = 4457 \text{ mp}$

Presedinte de sectioma  
 Ec. Căpălea Petre

Intocmit  
 Ing. Ghincea Dumitru Afrelian

Contrasemnează pentru legalitate  
 Secretar General  
 Jr. Bucsenaru Nicolae

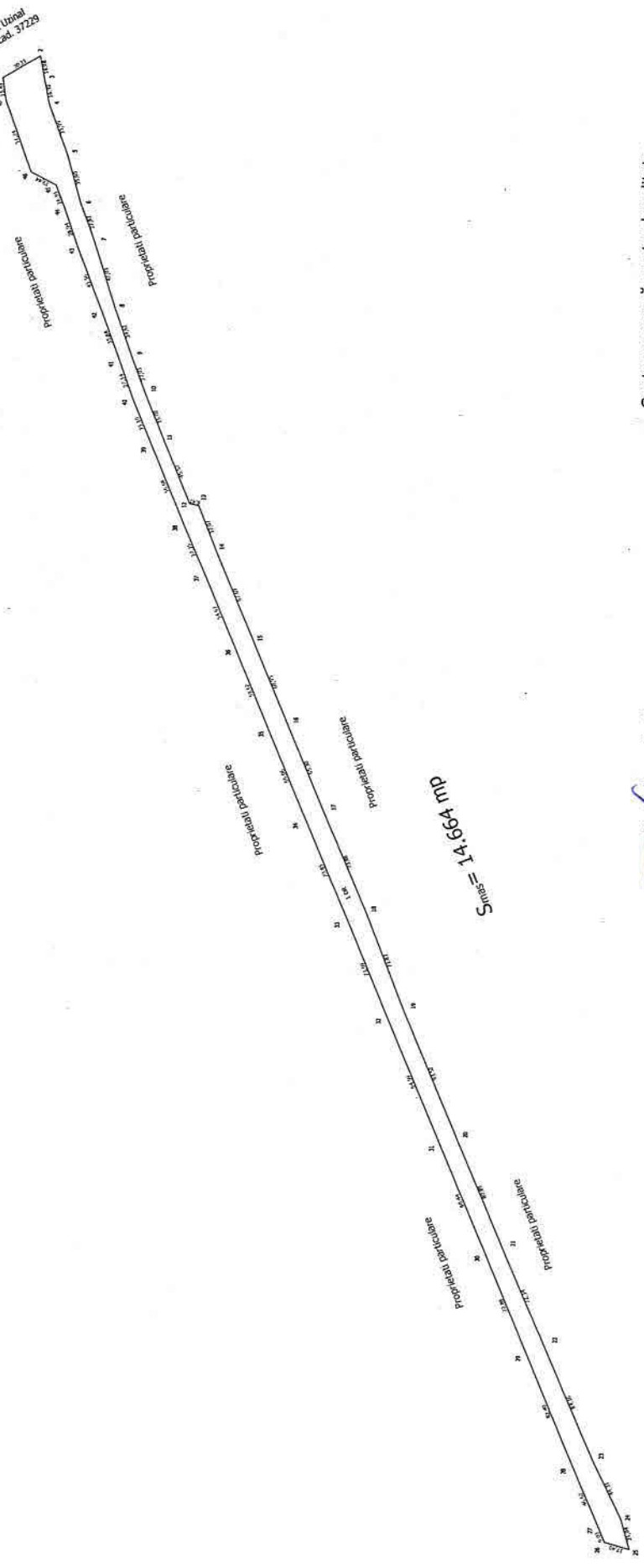
PLAN DE SITUATIE  
teren proprietatea publică UAT Bumbesti Jiu - DS 5 -

Scara 1:3000

Anexă la H.C.L. nr. 3/30.01.2020



CFR Uzinal  
NR. cad. 37229



Supraf = 14.664 mp

CFR  
NR. cad. 36296



Președinte de ședință  
Ec. Cioclea Petre

Contrasemnează pentru legalitate  
Secretar General  
Jr. Bucșenaru Nicolae

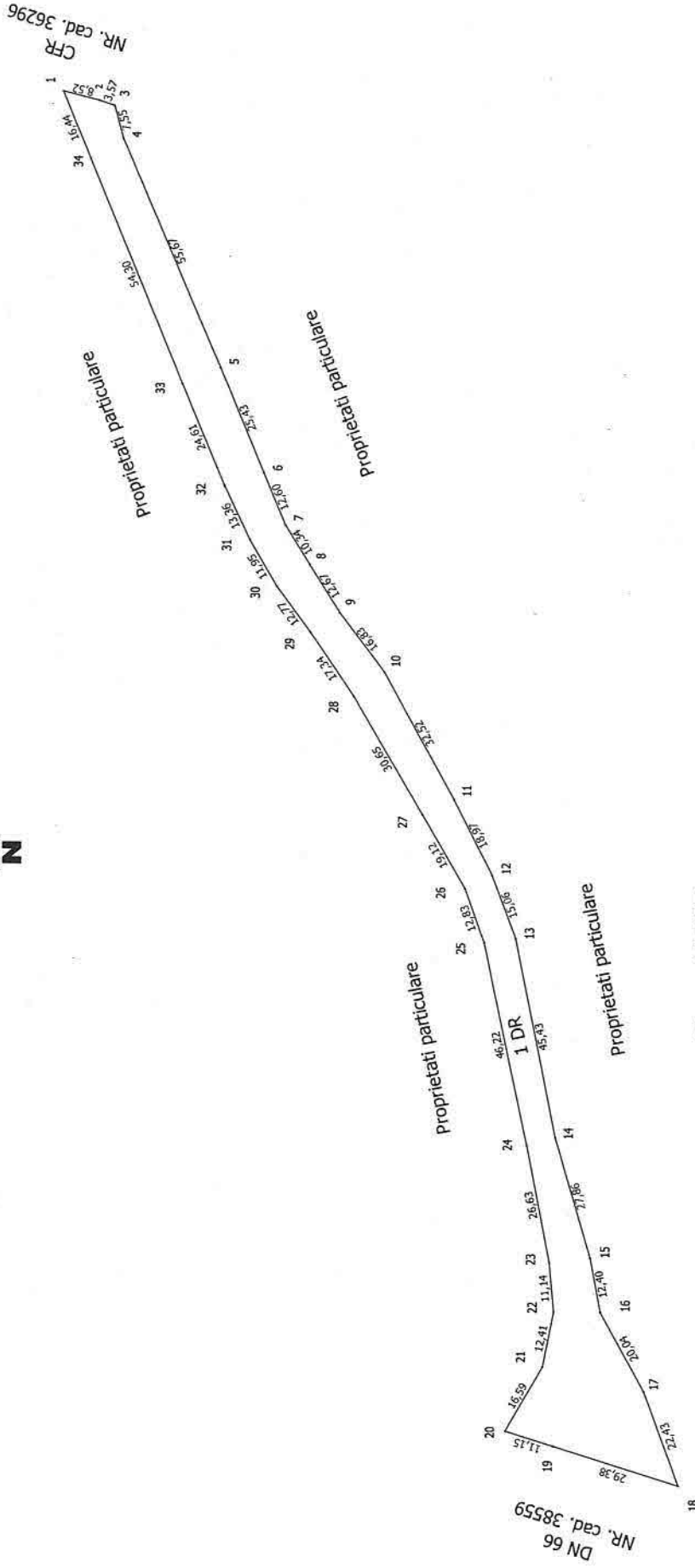
Întocmit  
Ing. Ghincea Dumitru Aurelian

Ing. Ghincea Dumitru Aurelian

PLAN DE SITUATIE  
teren proprietatea publică UAT Bumbeshi Jiu - DS 5 -

Scara 1:1000

Anexă la H.C.L. nr. 3/30.01.2020



S<sub>mas</sub> = 3215 mp



Președinte de sedință  
Ec. Ciuclea Petre

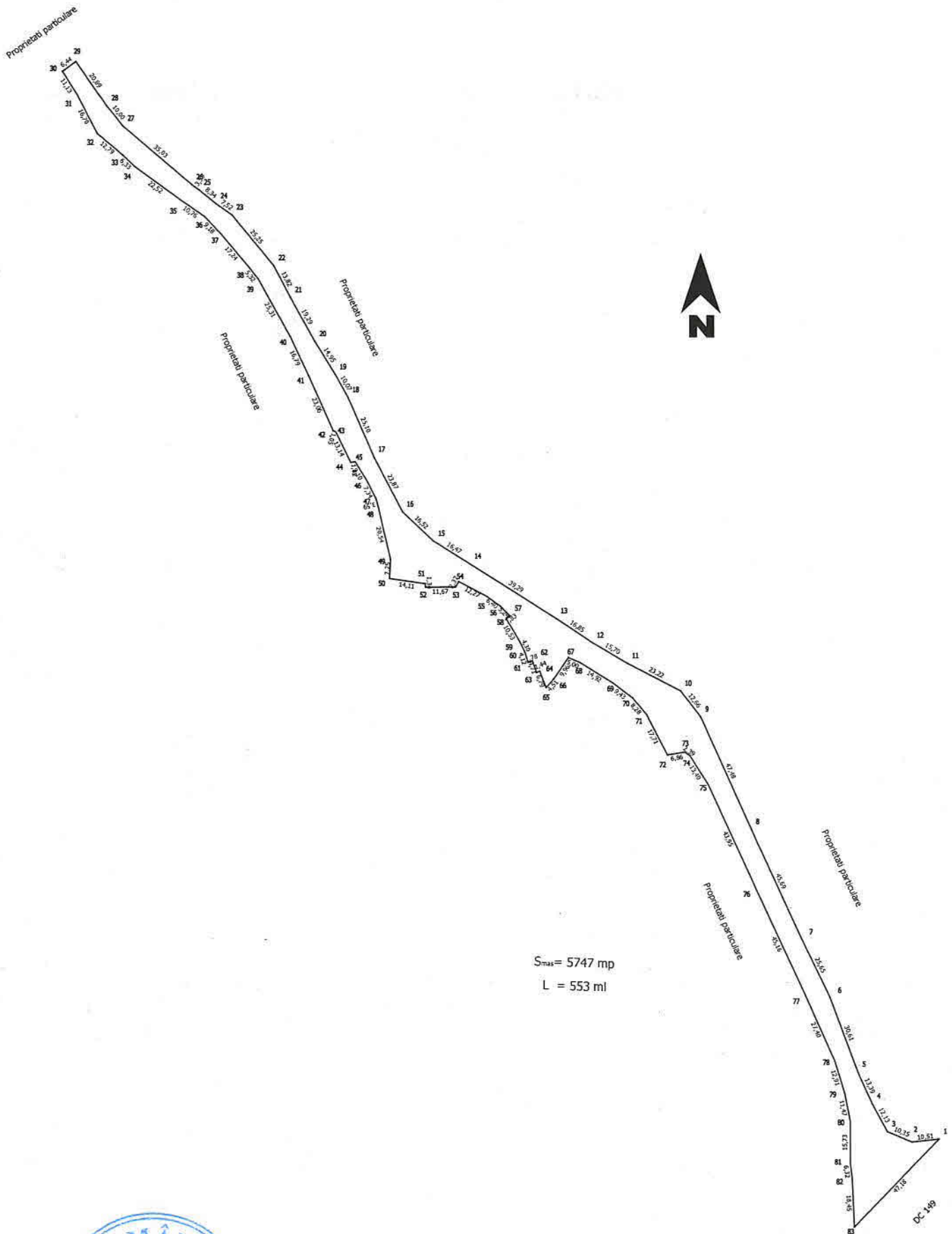
Contrasemnează pentru legalitate  
Secretar General  
Jr. Bucsenaru Nicolae

Întocmit  
Ing. Ghincea Dumitru Aurelian

PLAN DE SITUATIE  
teren proprietatea publica UAT Bumbești Jiu - DS 6-

Anexă la H.C.L. nr. 3/30.01.2020

Scara 1:1000



$S_{max} = 5747 \text{ mp}$

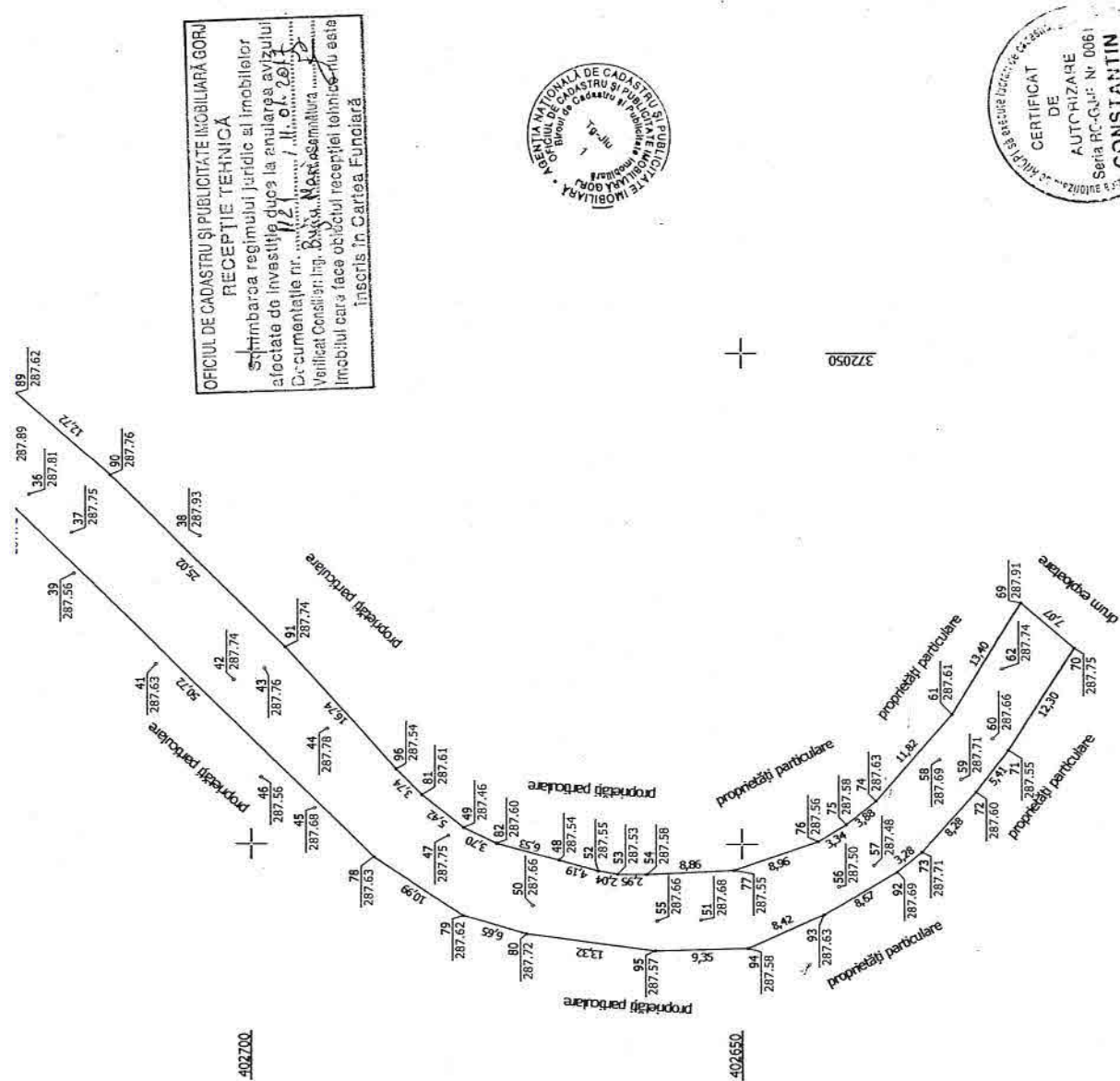
$L = 553 \text{ ml}$



Președinta de ședință  
Ec. Ciucea Petre

Contrasemneză pentru legalitate  
Secretar General  
Jr. Bucsenaru Nicolae

Întocmit  
Ing. Ghincea Dumitru Aurelian



OFICIUL DE CADASTRU ȘI PUBLICITATE IMOBILIARĂ GORJ  
**RECEPȚIE TEHNICĂ**  
 Sămbăraș regimului juridic al imobilelor  
 afiliate de învaștăre după la anularea avizului  
 Documentație nr. 112 / 01.06.2016  
 Verificat Consilier: Ing. Bogdan Năstăsău  
 Imobilul cără face obiectul recepției tehnice și este  
 înscris în Cartea Funciară



Suprafața: 2324 mp



BENEFICIAR:		oraș Bumbesti-Jiu, jud. Gorj	
Titlu proiect	Modernizare drumuri de acces lahnale și Potcovăi, localitatea Curtiso, oraș Bumbesti-Jiu, jud. Gorj, DV 14 (Mihăieș)		
Scara	1:500	Semnătura	
Intocmit:	Ing. Gramadă Constantin	Murte	Ing. Gramadă Constantin
Desenat:	Ing. Gramadă Constantin		Ing. Gramadă Constantin
Verificat:	Ing. Gramadă Constantin		Ing. Gramadă Constantin
Data:		01.11.2016	
Plan cotat:		TTTLUL PLANȘEI	

402850



372000


402800



402750



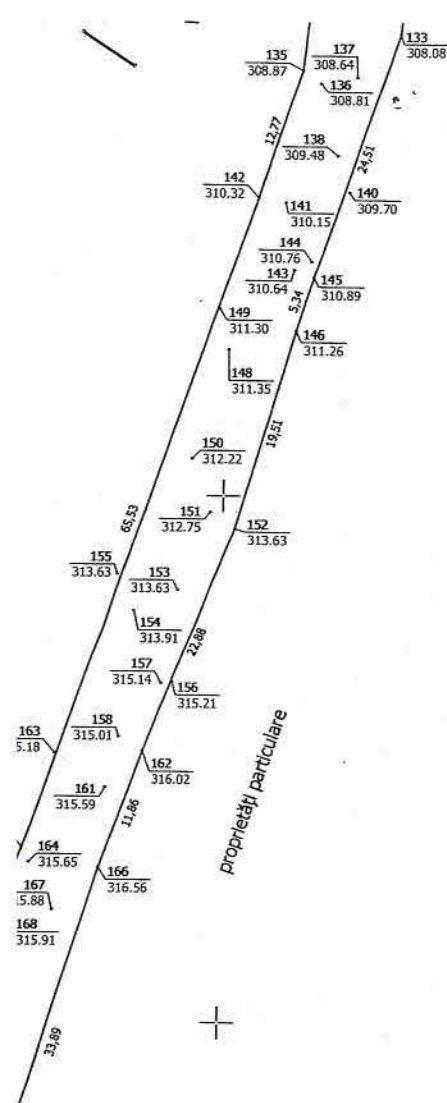
402700



OFICIUL DE CADASTRU ȘI PUBLICITATE MOBILIARĂ GORJ  
**RECEPȚIE TEHNICĂ**  
 Schimbarea regimului juridic al imobilelor  
 afectate de investiție după anularea avizului  
 Documentație nr. 112 / 11.01.2013  
 Verificat Consilier Ing. Bogdan Samăntău  
 Imobilul care face obiectul recepției tehnice nu este  
 înscris în Cartea Funciară







OFICIUL DE CADASTRU ȘI PUBLICITATE IMOBILIARĂ GORJ  
**RECEPȚIE TEHNICĂ**  
 Schimbarea regimului juridic al imobilelor  
 afectate de investiție duce la anularea avizului  
 Documentație nr. 1810/10.01.2016  
 Verificat Consilier: Ing. V. Grămadă Semnătura V.  
 Imobilul care face obiectul recepției tehnice nu este  
 înscris în Cartea Funciară



Suprafața: 3990 mp

				BENEFICIAR: oraș Bumbesti-Jiu, județul Gorj	Proiect nr.
Specificație	Nume	Semnătura	Scara 1:500	TITLUL PROIECT Modernizare drumuri de acces Mahala, Găvădan și Potcoavă, localitatea Curtisoara, oraș Bumbesti Jiu, jud. Gorj, DV 17 (Găvădan)	Faza:
întocmit:	Ing. Grămadă Constantin		Data: 25.11.2016	TITLUL PLANȘEI Plan cotat	Planșa Nr.1 Pg. 1
Desenat:	Ing. Grămadă Constantin				
Verificat:	Ing. Grămadă Constantin				

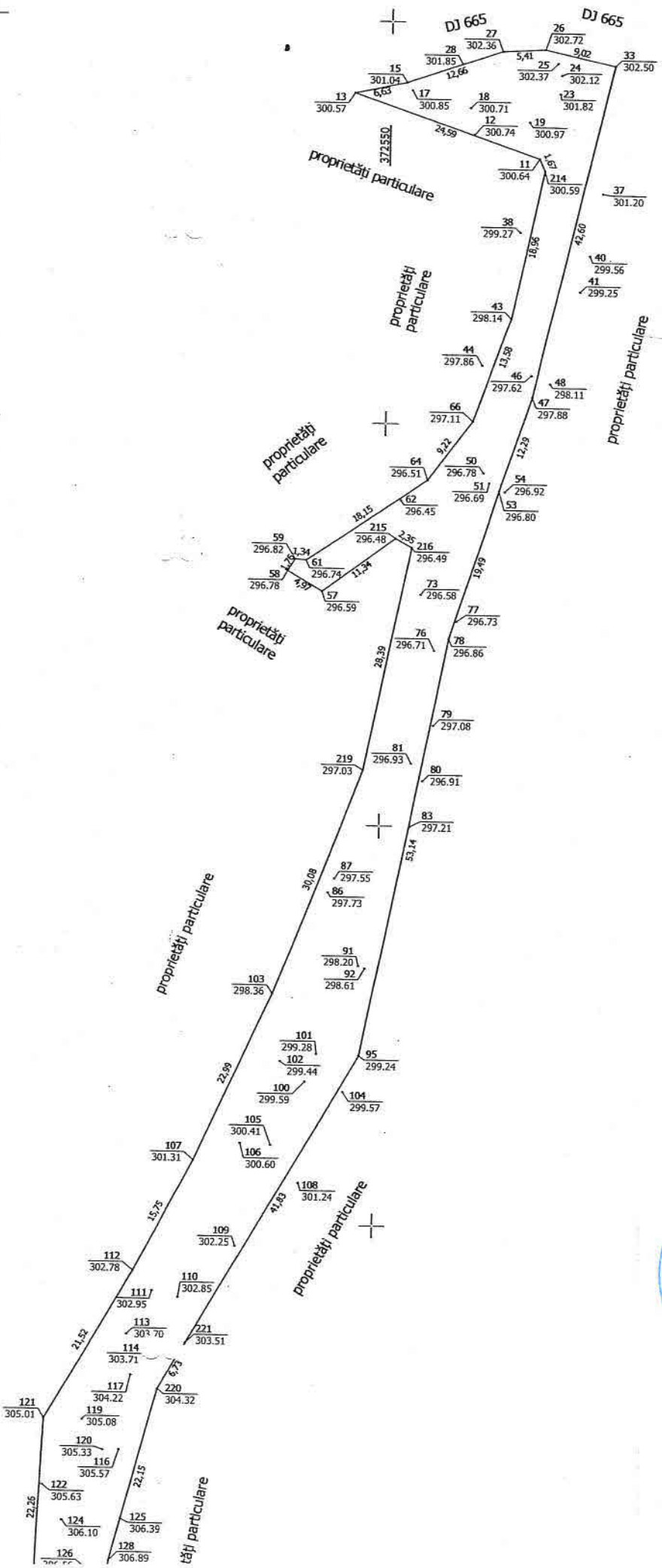
372.500

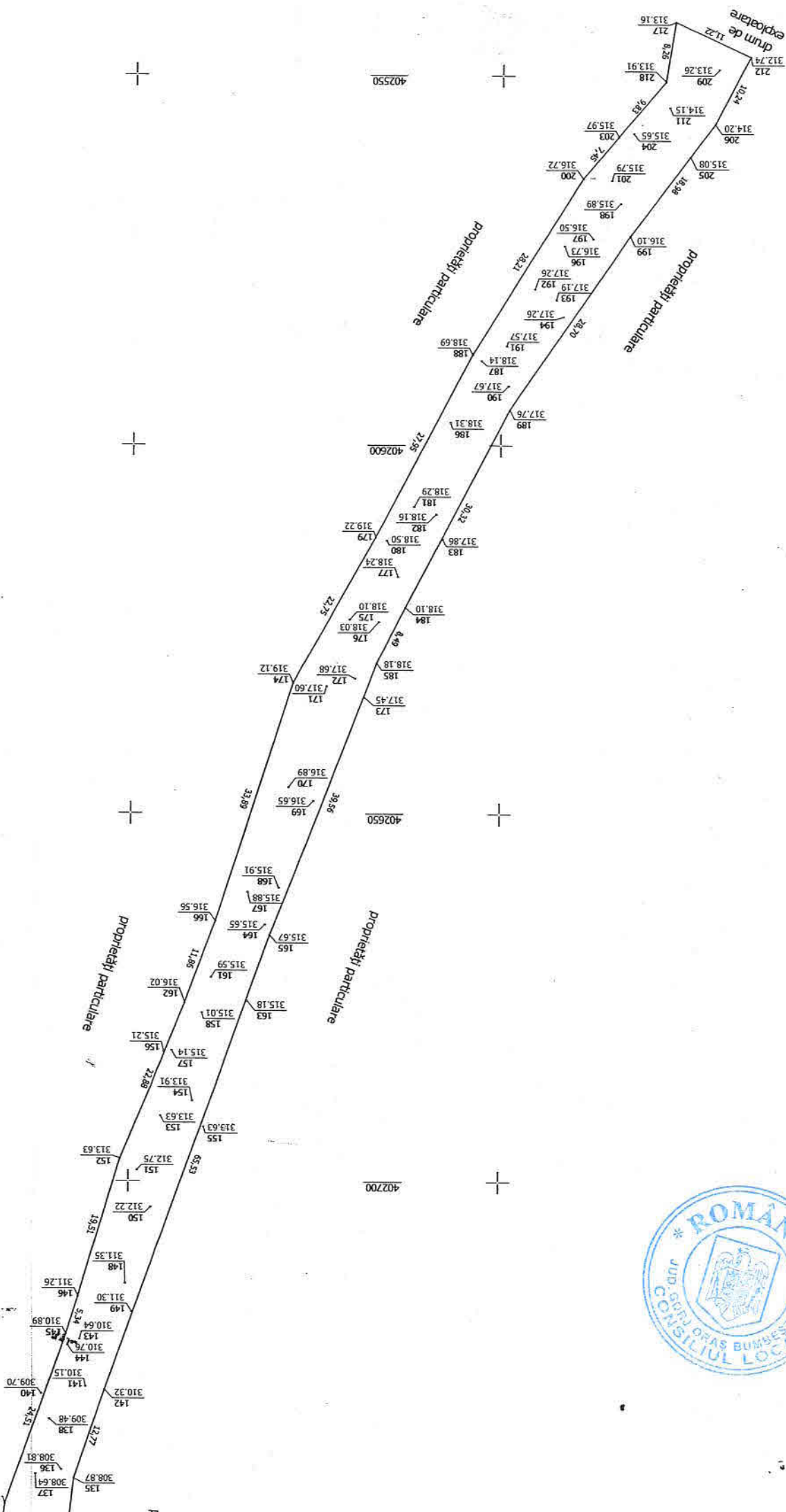
+

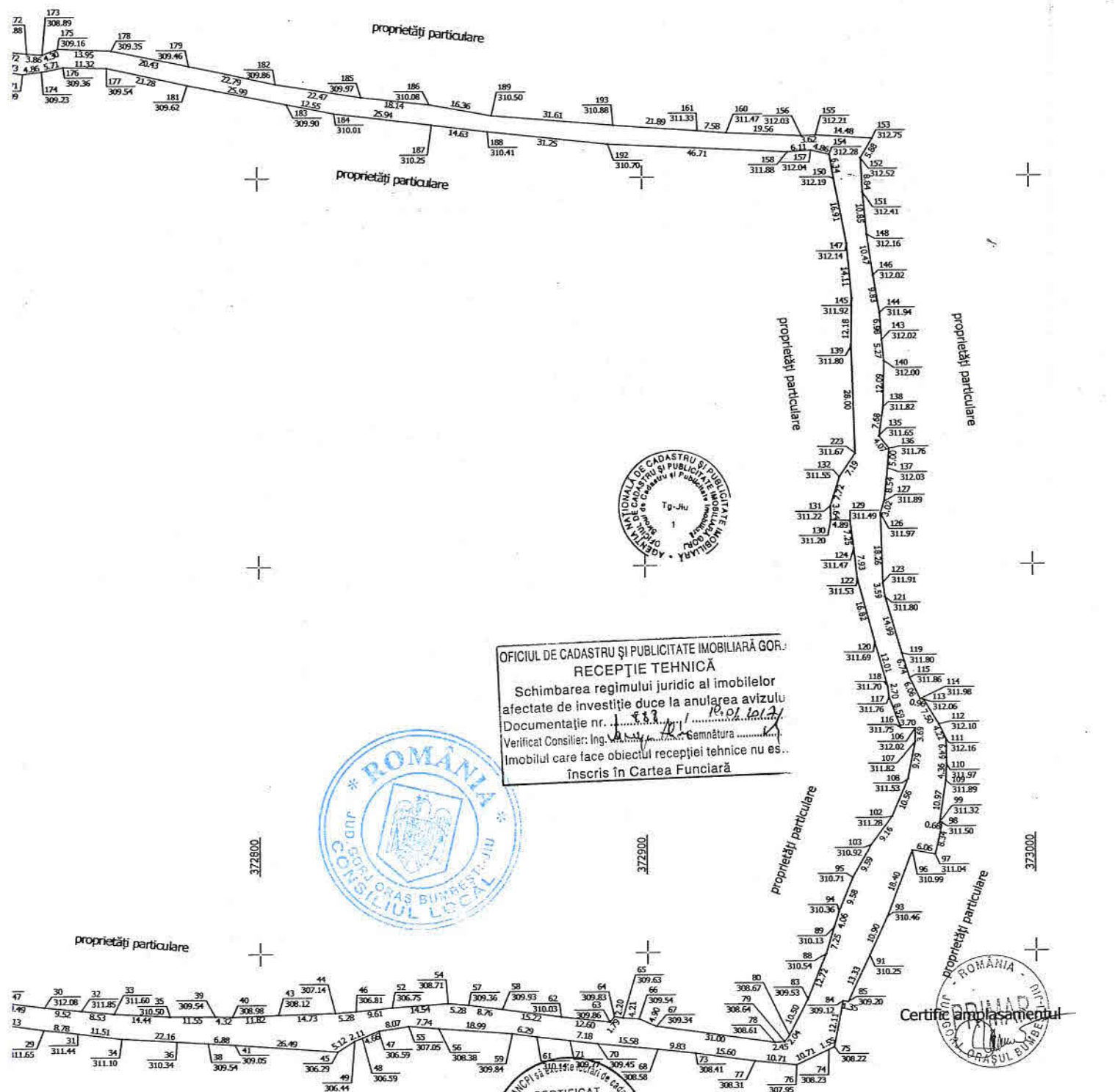
+

+

ulare





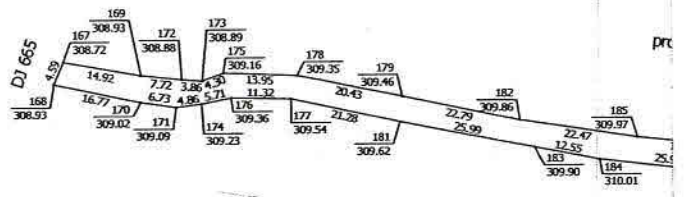


**OFICIUL DE CADASTRU ȘI PUBLICITATE IMOBILIARĂ GORJ**  
**RECEPȚIE TEHNICĂ**  
 Schimbarea regimului juridic al imobilelor  
 afectate de investiție duce la anularea avizului  
 Documentație nr. 10.01.101.2  
 Verificat Consilier: Ing. Valeriu Grămadă Semnătura  
 Imobilul care face obiectul recepției tehnice nu es.  
 înscris în Cartea Funciară



Imobilul are suprafața de 5141 mp.

			BENEFICIAR: oraș Bumbesti Jiu, județul Gorj	Proiect nr.
Specificație	Nume	Semnătura	TITLUL PROIECT Reabilitare drum DV 19, oraș Bumbesti Jiu, județul Gorj.	Faza:
întocmit:	Ing. Grămadă Constantin		Data: 16.11.2016	TITLUL PLANȘEI Plan cotat, UAT: Bumbesti Jiu.
Desenat:	Ing. Grămadă Constantin			
Verificat:	Ing. Grămadă Constantin			



+

403300

+

proprietăți



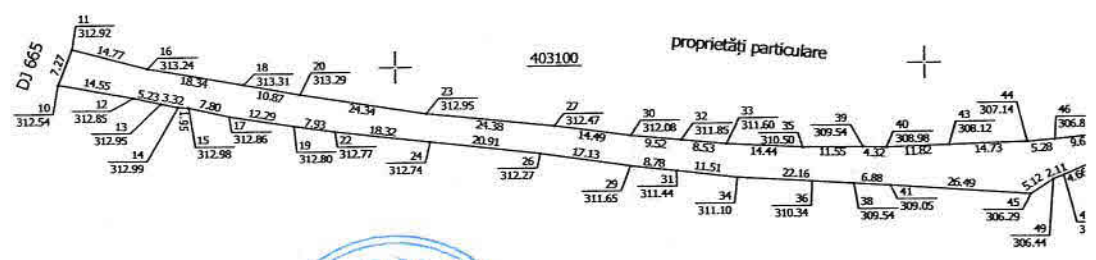
+

403200

+

372700

372800



proprietăți particulare

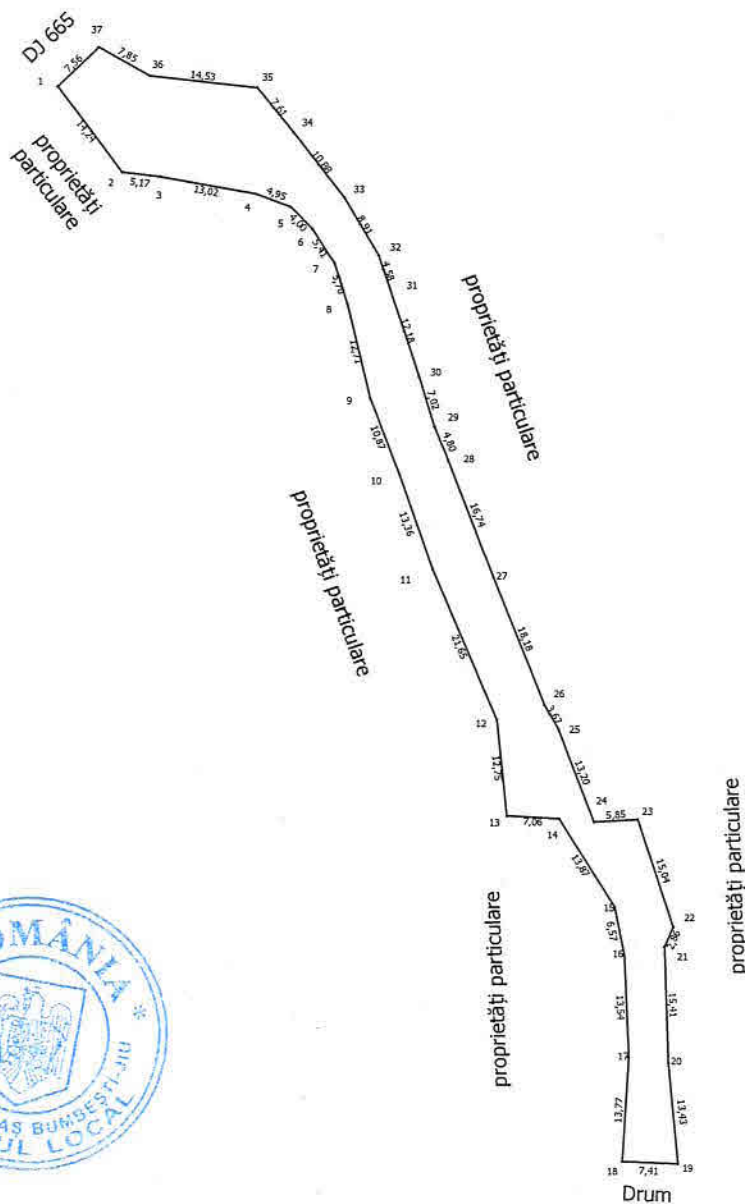
Scara: 1:1.000

L-34-107-D-a-4-II-4

H.C.L. nr. 3/30.01.2020

Județul: Gorj  
 Teritoriul administrativ: Bumbști Jiu  
 Adresa imobilului: oraș Bumbști Jiu, localitate tetila  
 Număr cadastral: \_\_\_\_\_

Dv 23 - Suprafața: 1332 mp  
 L - 175 ml



Presedinte de sedinta  
 Ec. Ciuclea Petre



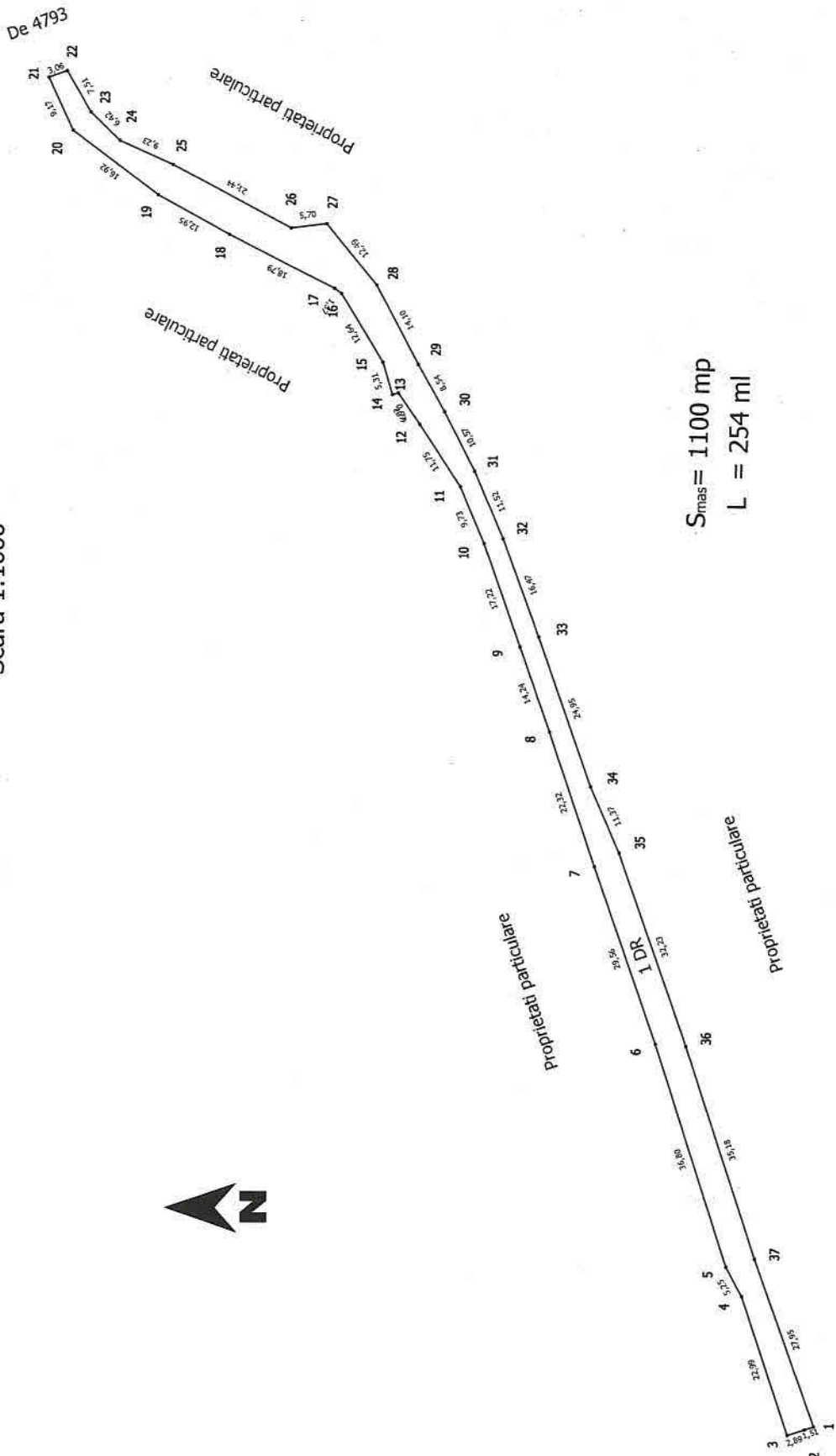
Contraemneză pentru legalitate  
 SECRETAR

JR. BUCȘENARU NICOLAE

				BENEFICIAR: oraș Bumbști-Jiu, județul Gorj	Proiect nr.
Specificație	Nume	Semnătura	Scara 1:500	TITLUL PROIECT Modernizare drumuri de acces, localitatea Curtișoara, oraș Bumbști Jiu, jud. Gorj, DV 23	Faza:
Întocmit:	Ing. Grămadă Constantin			Data: 01.11.2016	TITLUL PLANȘEI Plan cotate
Desenat:	Ing. Grămadă Constantin				
Verificat:	Ing. Grămadă Constantin				

**PLAN DE SITUATIE**  
**teren proprietatea publica UAT Bumbesti Jiu - Dv 37-**

Scara 1:1000



$S_{mas} = 1100 \text{ mp}$   
 $L = 254 \text{ ml}$



Contrasemnează pentru legalitate  
 Secretar General  
 Jr. Bucsenaru Nicolae



Întocmit  
 Ing. Ghincea Dumitru Avreljan

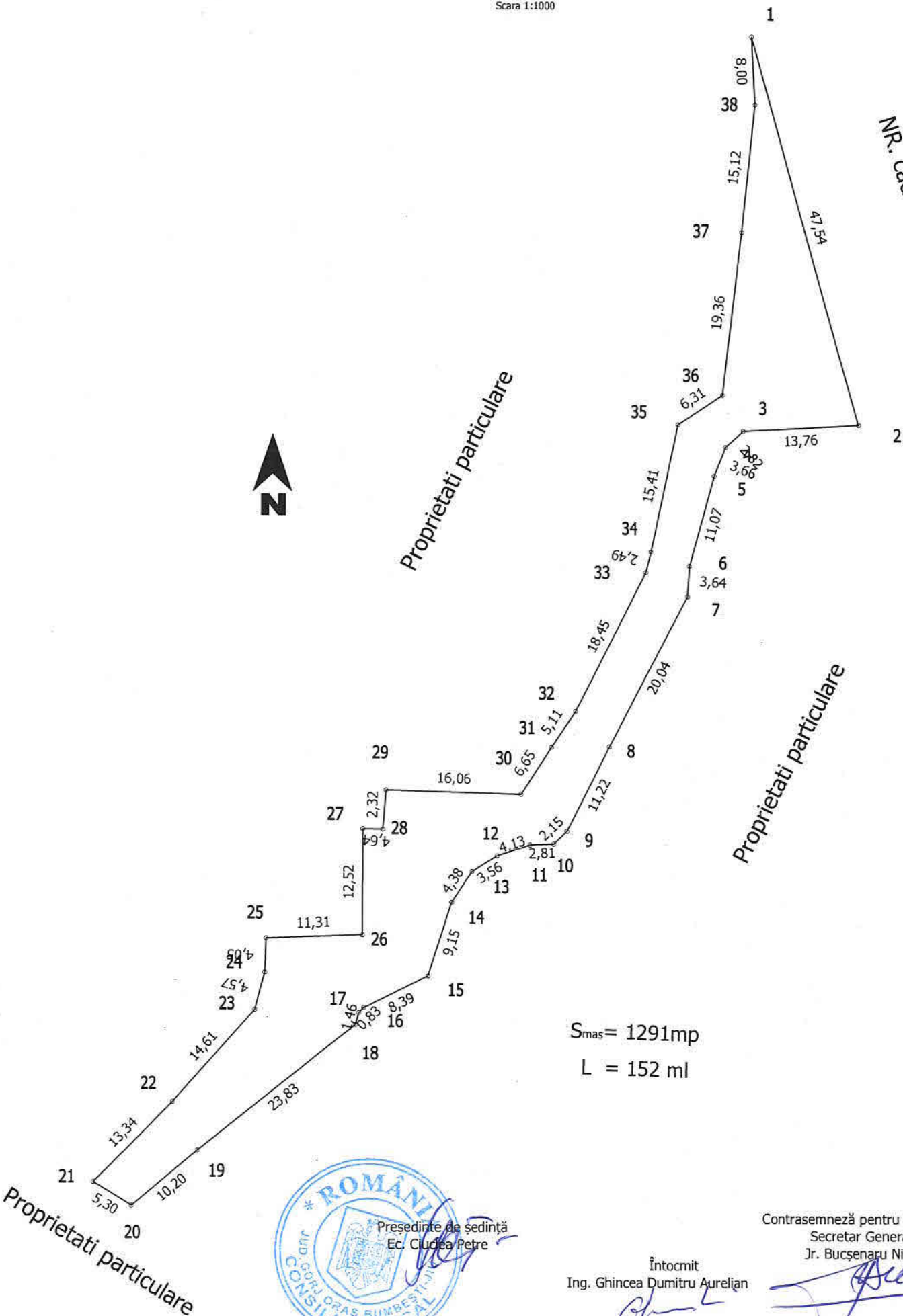


PLAN DE SITUATIE  
teren proprietatea publica UAT Bumbesti Jiu - Dv 40-

Anexă la H.C.L. nr. 3/30.01.2020

Scara 1:1000

Straza Bumbesti  
N.R. cad. 378888



Președinte de sedință  
Ec. Ciudea Petre

Întocmit  
Ing. Ghincea Dumitru Aurelian

Contrasemneză pentru legalitate  
Secretar General  
Jr. Bucșenaru Nicolae

*[Handwritten signatures]*



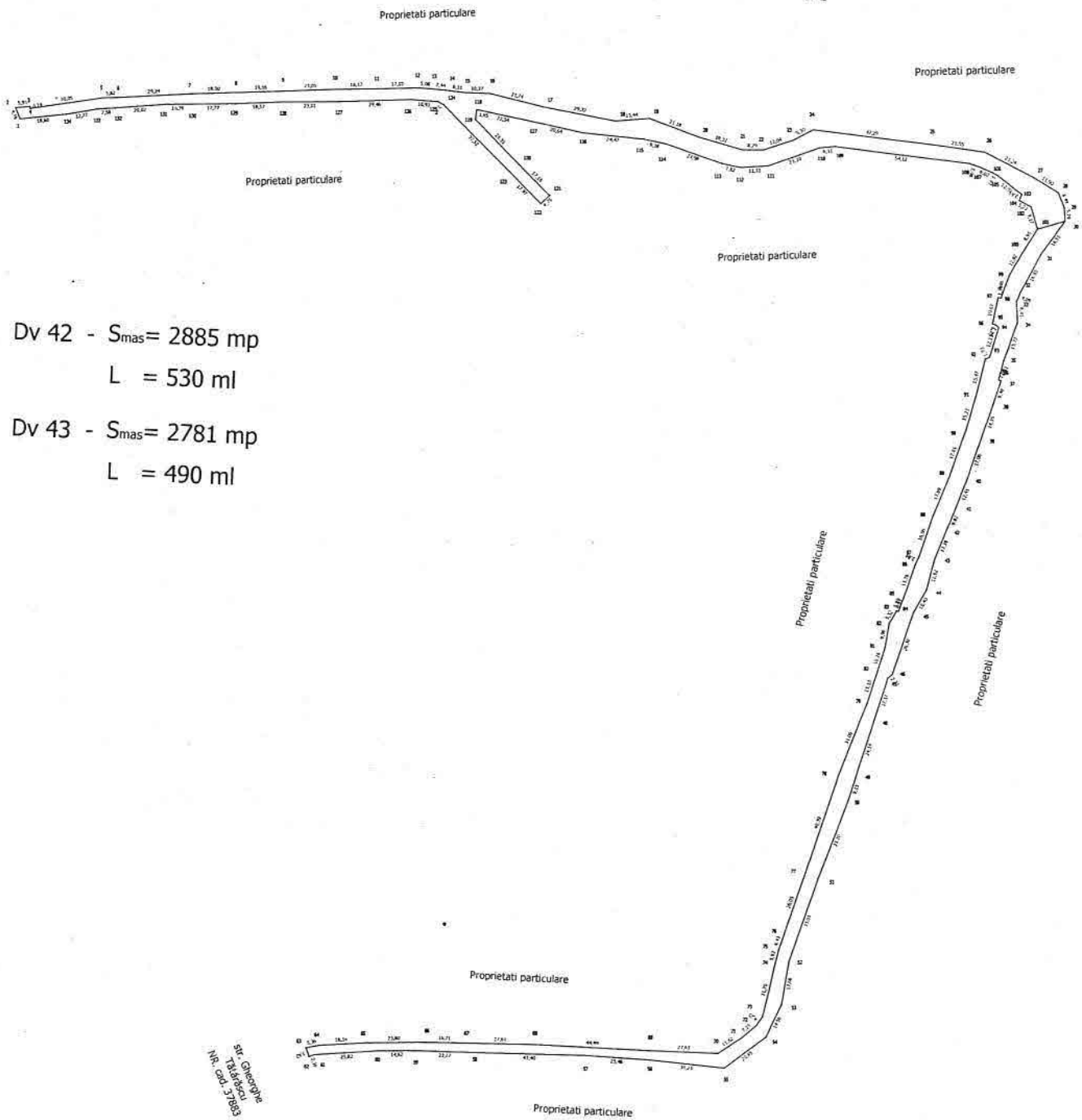
PLAN DE SITUATIE  
teren proprietatea publică UAT Bumbesti Jiu -Sublaz  
Dv 42 - Dv 43

Anexă la H.C.L. nr. 3/30.01.2020

Scara 1:1000

$S_{mas} = 5666 \text{ mp}$   
 $L = 1020 \text{ ml}$

Sr. Ghințea  
Tăbăcari  
Nr. cad. 37853



Dv 42 -  $S_{mas} = 2885 \text{ mp}$

$L = 530 \text{ ml}$

Dv 43 -  $S_{mas} = 2781 \text{ mp}$

$L = 490 \text{ ml}$

Sr. Ghințea  
Tăbăcari  
Nr. cad. 37853



Președinte de ședință  
Ec. Cioclea Petre

Întocmit  
Ing. Ghințea Dumitru Aurelian

Contrasemnează pentru legalitate  
Secretar General  
Jr. Bucșenaru Nicolae

PLAN DE SITUATIE  
teren proprietatea publică UAT Bumbești Jiu -Sublaz Delureni  
Dv 45 - Dv 46

Anexă la H.C.L. nr. 3/30.01.2020

Scara 1:1000

$S_{mas} = 5757 \text{ mp}$

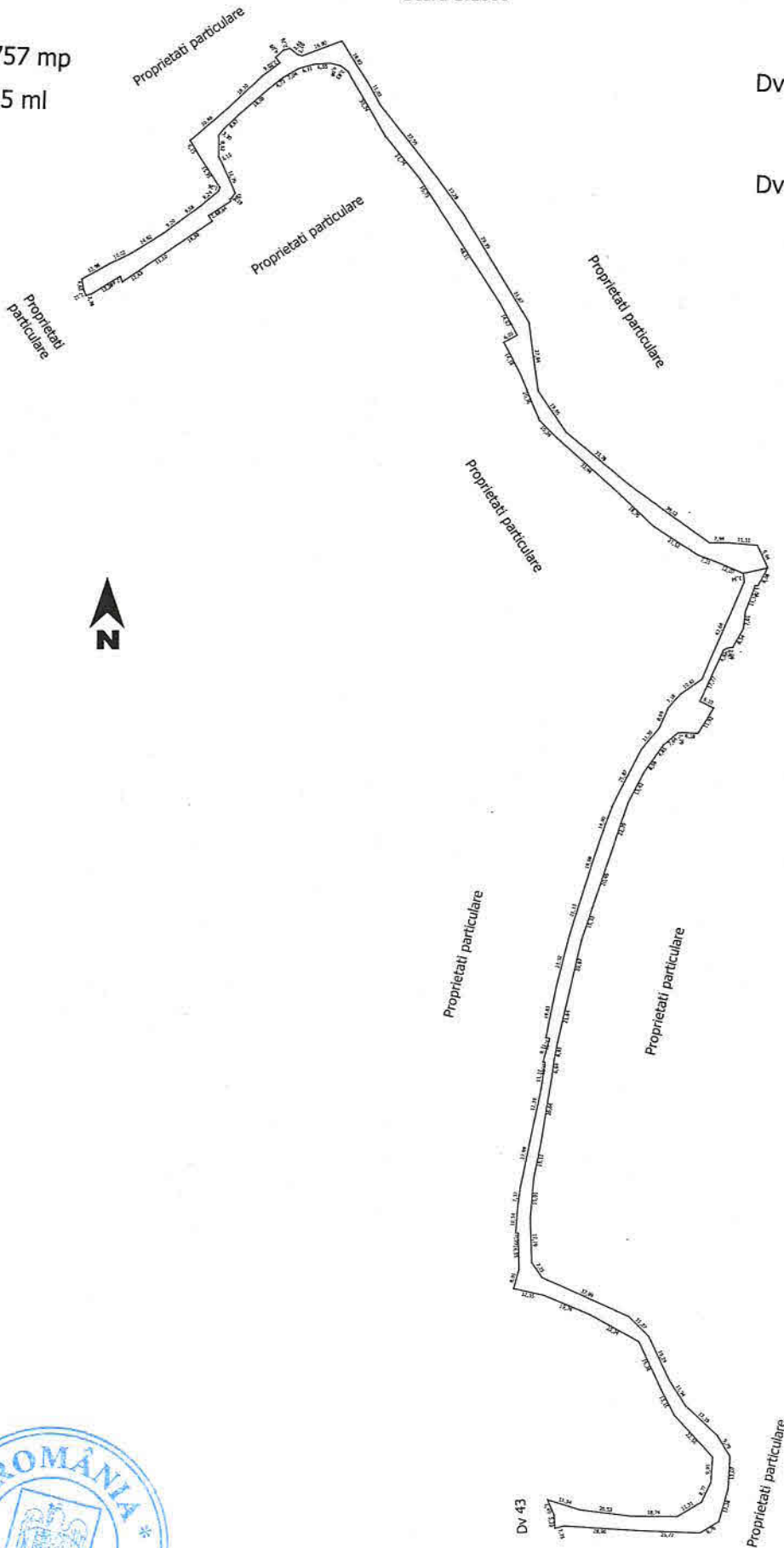
$L = 935 \text{ ml}$

Dv 45 -  $S_{mas} = 2973 \text{ mp}$

$L = 500 \text{ ml}$

Dv 46 -  $S_{mas} = 2784 \text{ mp}$

$L = 435 \text{ ml}$



Președinte de ședință  
Ec. Ciucăa Petre

Întocmit  
Ing. Ghincea Dumitru Aurelian

Contrasemnează pentru legalitate  
Secretar General  
Jr. Bucșenaru Nicolae

**PLAN DE SITUATIE**  
**teren proprietatea publica UAT Bumbesti Jiu - Castru-Vartop**

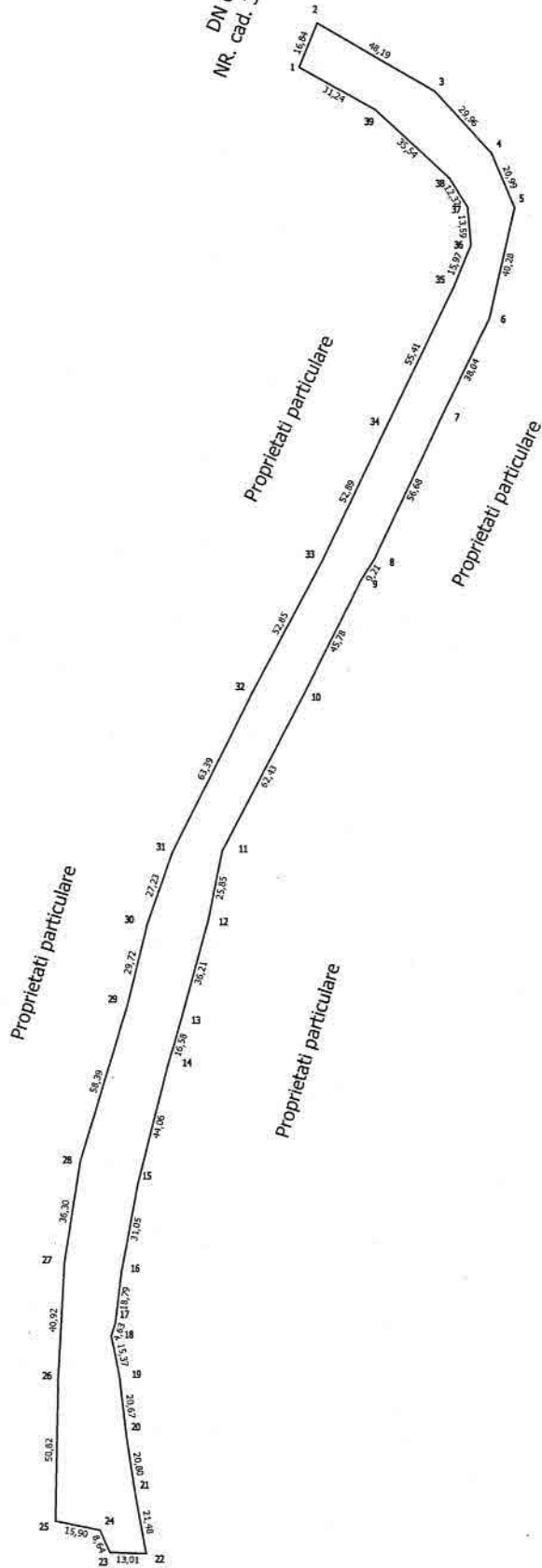
Scara 1:2000

Anexă la H.C.L. nr. 3/30.01.2020

$S_{tot} = 10.913 \text{ mp}$

$L = 600 \text{ ml}$

DN 66  
NR. cad. 38019



Președinte de ședință  
Ec. Ciudlea Petre

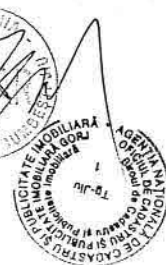
De 9889

Întocmit  
Ing. Ghincea Dumitru Aurelian

Contrasemneză pentru legalitate  
Secretar General  
Jr. Bucsenaru Nicolae

Certific  
amplasamentul

Suprafața: 1679 mp

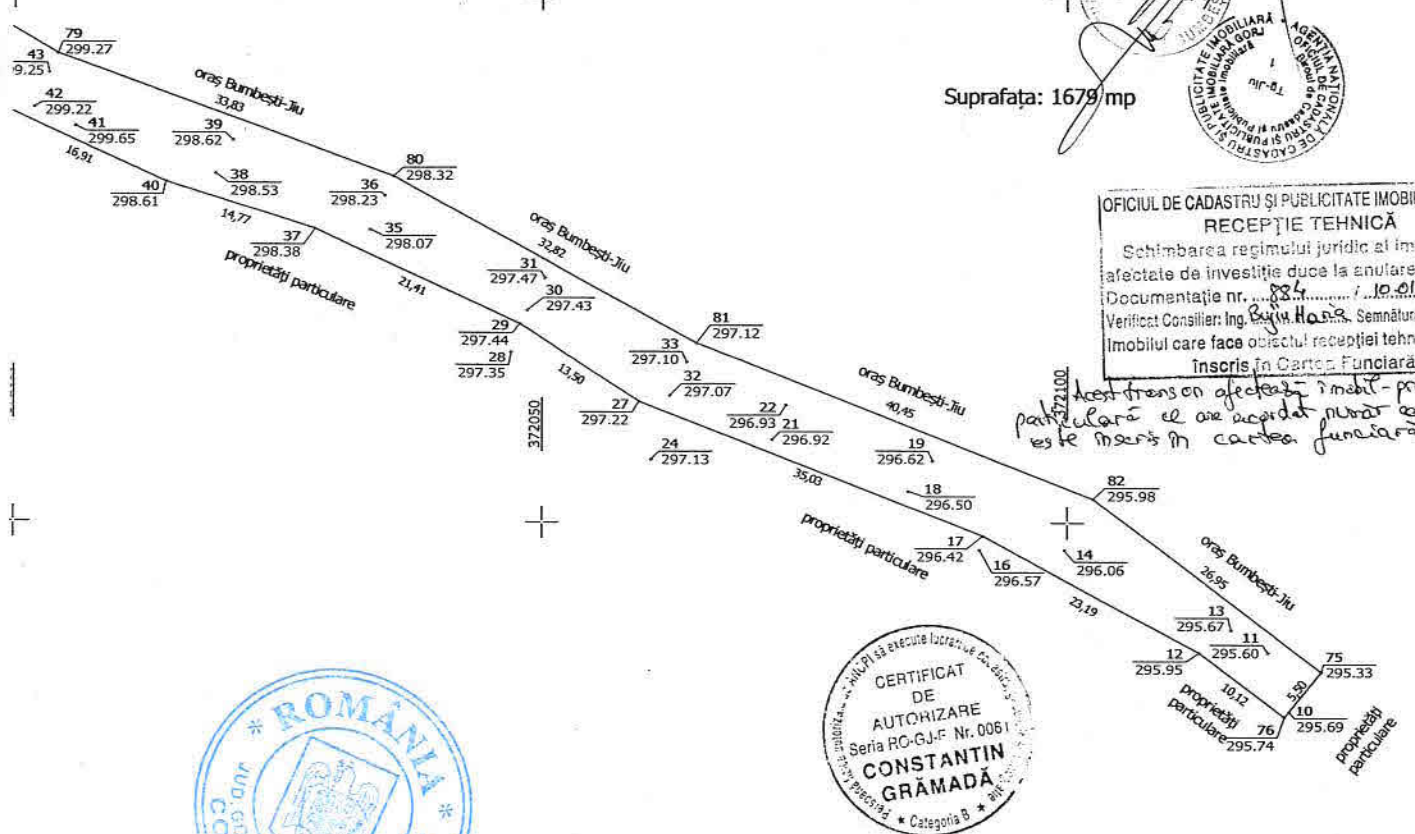


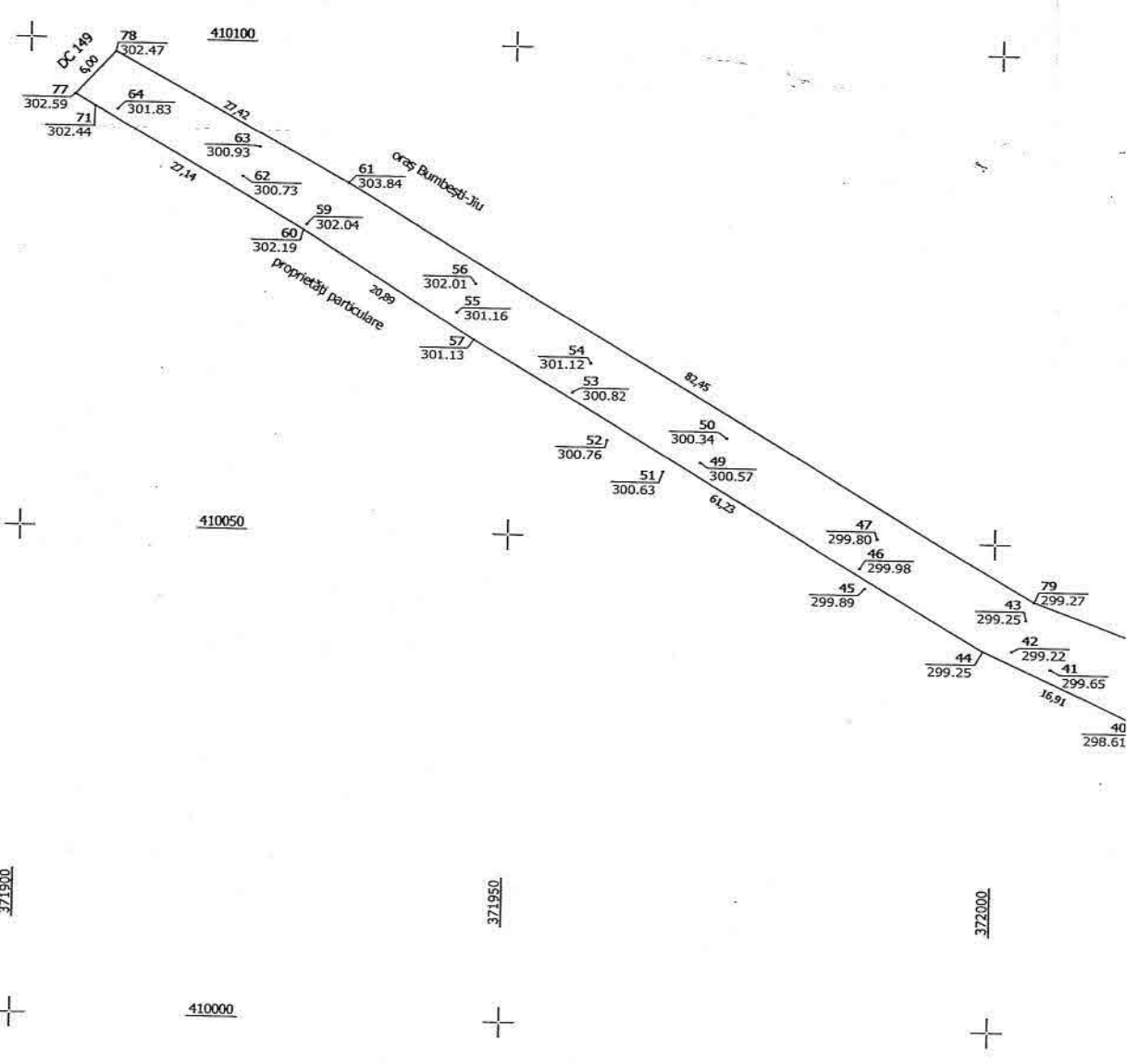
OFICIUL DE CADASTRU ȘI PUBLICITATE IMOBILIARĂ GORJ  
RECEPȚIE TEHNICĂ  
Schimbarea regimului juridic al imobilelor  
afectate de investiție duce la anularea avizului  
Documentație nr. 824 / 10.01.2017  
Verificat Consilier: Ing. Bogdan Hane Semnătura: [Signature]  
Imobilul care face obiectul recepției tehnice nu este  
înscris în Cartea Funciară

*Acest teren este afectat imobil - proprietate  
particulară și el are acordat număr cadastral și  
este înscris în cartea funciară.*



				BENEFICIAR:	Proiect
				oraș Bumbesti-Jiu, județul Gorj	
Specificație	Nume	Semnătura	Scara 1:500	TITLUL PROIECT	Faza
Întocmit:	Ing. Grămadă Constantin	<u>[Signature]</u>		Modernizare drumuri de incintă Pleșa, oraș Bumbesti Jiu, jud. Gorj, DV 65	
Desenat:	Ing. Grămadă Constantin	<u>[Signature]</u>	Data: 25.11.2016	TITLUL PLANȘEI	Planșă
Verificat:	Ing. Grămadă Constantin	<u>[Signature]</u>		Plan cotat	Nr. 1 Pg. 1





371900

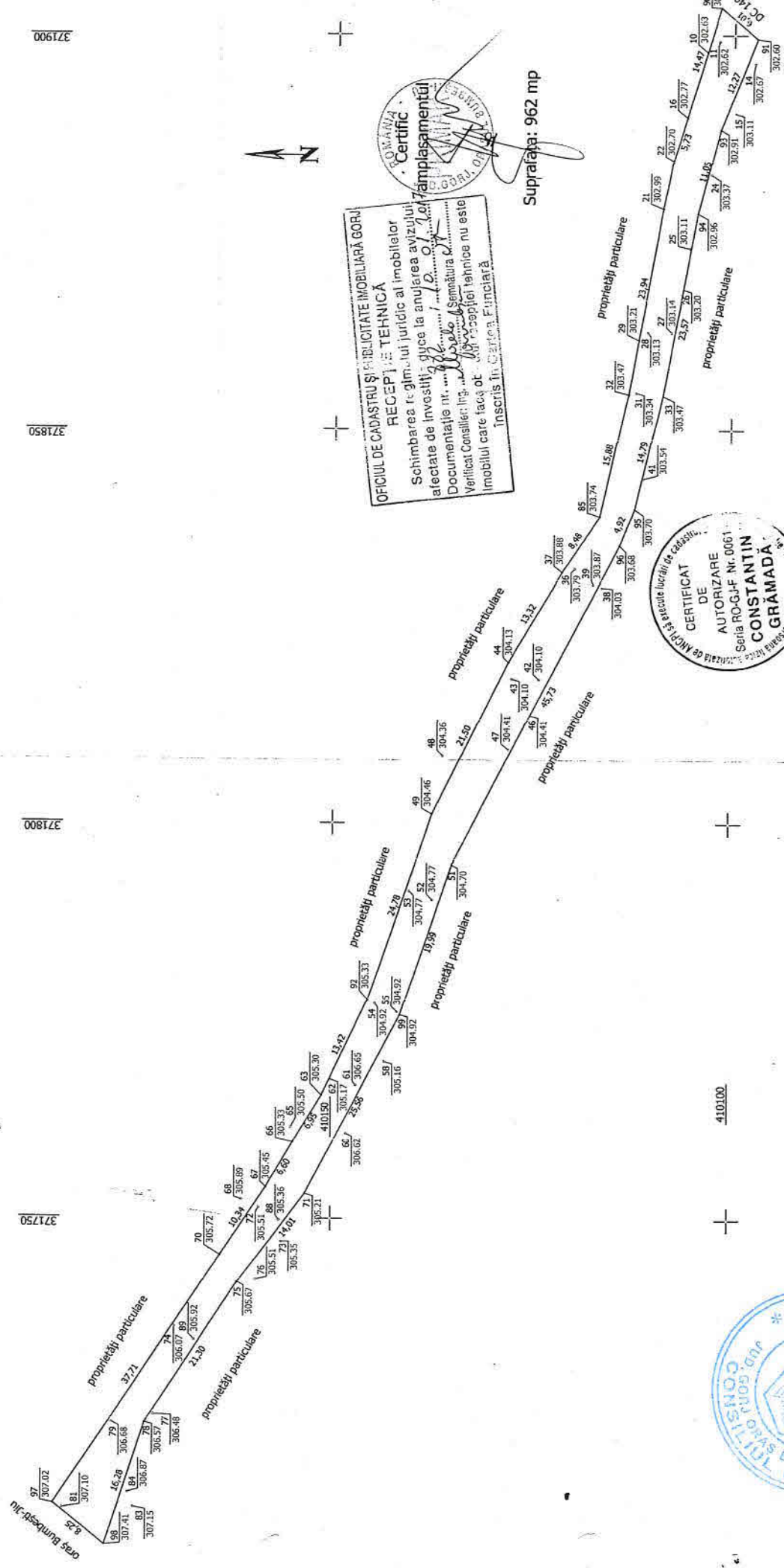
371850

371800

371750

410200

410100



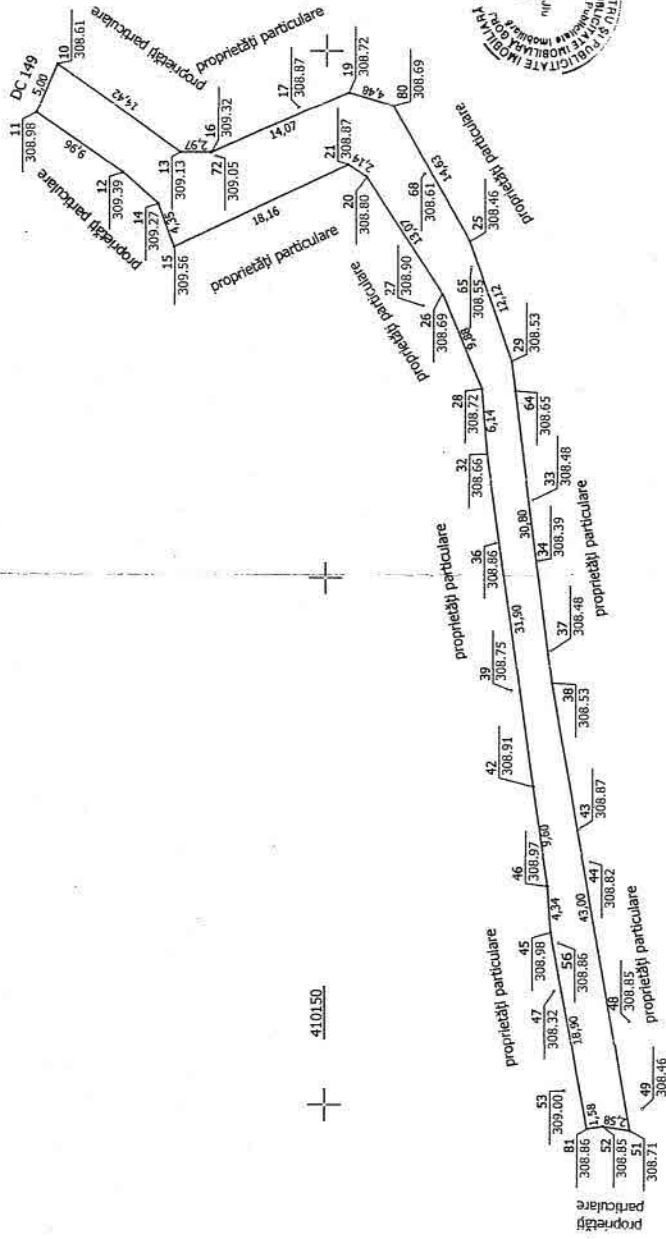
Suprafața: 962 mp

**OFICIUL DE CADASTRU ȘI PUBLICITATE MOBILIARĂ GORJ**  
**RECEPȚIE TEHNICĂ**  
 Schimbarea regimului juridic al imobilelor  
 afectate de investiții, guce la anulara avizului  
 Documentație nr. ... / ... / ...  
 Verificat Consilier: Ing. ... / ... / ...  
 Imobilul care face ob. ... / ... / ...  
 Inscris în Cartea Funciארă

**CERTIFICAT DE AUTORIZARE**  
 Seria RO-GJ-F Nr. 0061  
**CONSTANTIN GRAMADĂ**  
 Inscris în Cartea Funciארă



Proiect		BENEFICIAR:	oraș Bumbesti-Jiu, Județul Gorj
Faza:		TITLUL PROIECT	Modernizare drumuri de Incintă Pleșa, oraș Bumbesti Jiu, Jud. Gorj.
Planșa Nr. 1		Scara 1:500	DV-67
Pg. 1		Data: 01.11.2016	TITLUL PLANȘEI
Semnatura		Plan cotat	
Specificajie	Nume		
Intocmit:	Ing. Grămadă Constantin		
Desenat:	Ing. Grămadă Constantin		
Verificat:	Ing. Grămadă Constantin		



Suprafața: 589 mp



**OFICIUL DE CADASTRU ȘI PUBLICITATE IMOBILIARĂ GORJ**  
**RECEPȚIE TEHNICĂ**  
 Schimbarea regimului juridic al imobilelor afectate de investiție duce la anularea avizului Documentație nr. 115/2015/12.01.2017  
 Verificat Consilier: Ing. GRĂMĂDĂ SEMĂNĂ  
 Imobilul care face obiectul recepției tehnice nu este înscris în Cartea Funciară

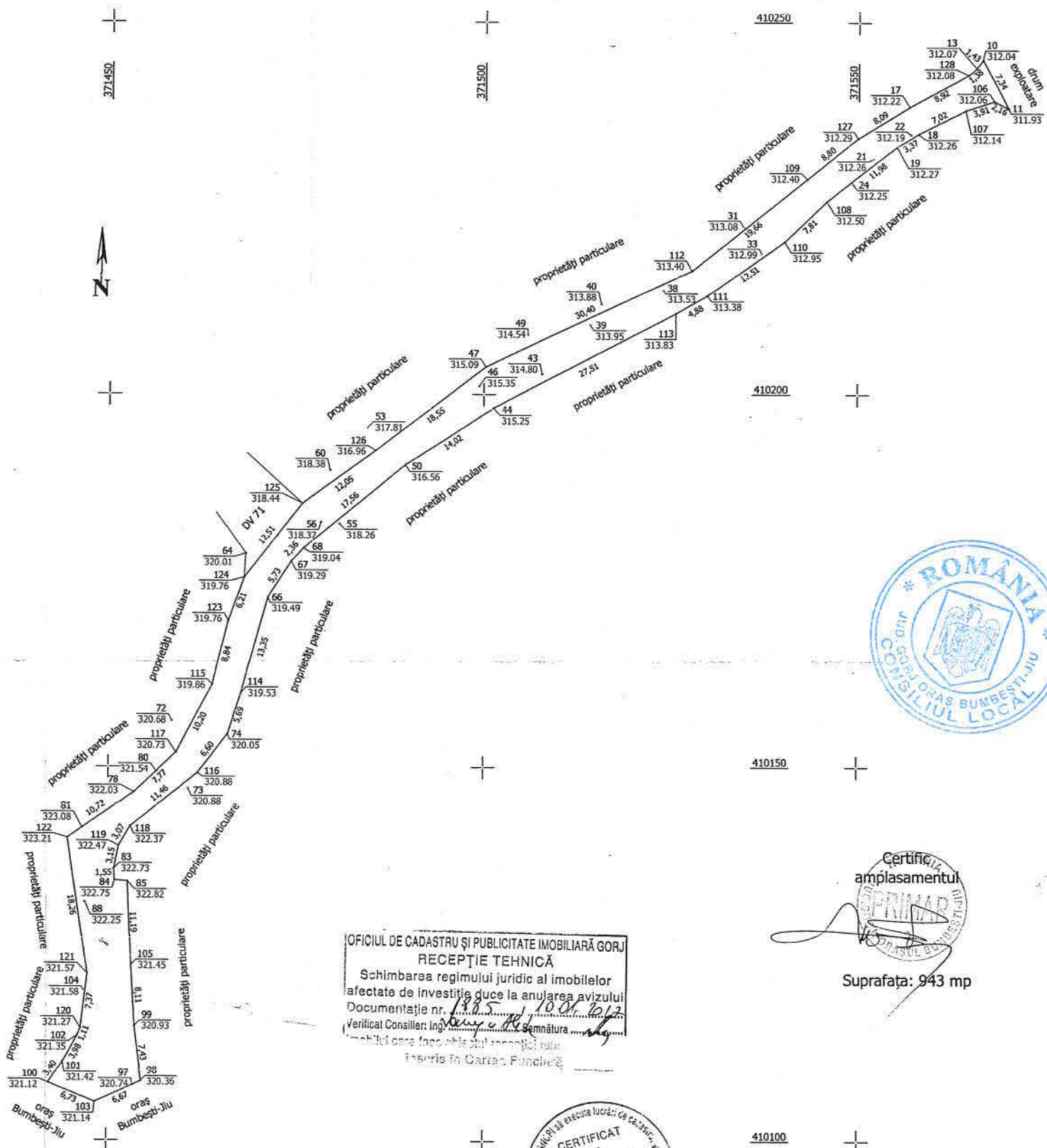
371650

371600

371550



Specificație	Nume	Semnătura	Beneficiar:	Proiect nr.
	Intocmit:	Ing. Grămadă Constantin		
Desenat:	Ing. Grămadă Constantin		Titlul proiect	Faza:
Verificat:	Ing. Grămadă Constantin			
			Titlul planșei	Planșa Nr.1
			Plan colat	Pg. 1
			Data:	
			01.11.2016	
			Scara 1:500	



OFICIUL DE CADASTRU ȘI PUBLICITATE IMOBILIARĂ GORJ  
**RECEPȚIE TEHNICĂ**  
 Schimbarea regimului juridic al imobilelor  
 afectate de investiție duce la anularea avizului  
 Documentație nr. 1985/10.01.2017  
 Verificat Consilier: Ing. Grămadă Constantin  
 Semnătura [Signature]  
 Inscris în Cartea Funciilor

Certific  
 amplasamentul  
  
 Suprafața: 943 mp



			BENEFICIAR:	Proiect nr.
			oraș Bumbesti-Jiu, județul Gorj	
Specificație	Nume	Semnătura	TITLUL PROIECT	Faza:
Intocmit:	Ing. Grămadă Constantin		Modernizare drumuri de incintă Pleșa, oraș Bumbesti Jiu, jud. Gorj, DV 69	
Desenat:	Ing. Grămadă Constantin		TITLUL PLANȘEI	Planșa Nr.1 Pg. 1
Verificat:	Ing. Grămadă Constantin		Plan cotat	
			Scara 1:500	
			Data: 25.11.2016	



OFICIUL DE CADASTRU ȘI PUBLICITATE IMOBILIARĂ GORJ  
 RECIEPTIE TEHNICĂ  
 Schimbarea regimului juridic al imobilelor  
 afectate de investiția după încheierea avizului  
 Documentație nr. 19/06.2017  
 Verificat Comilierul [Nume] / 19.06.2017  
 Imobilul care face obiectul prezentiei tehnice nu este  
 înregistrat în Cartea Funciară

*Acest teren este în posesia imobile - proprietăți  
 particulare în care au acordat sume cadavru  
 și sunt înscrise în cartea funciară.*




Suprafața: 6379 mp



BENEFICIAR:		oraș Bumbăești-Jiu, Județul Gorj		Proiect nr.
TITLUL PROIECT		Modernizare drumul de incalzire oraș Bumbăești Jiu, Jiu. Gorj.		Faza:
Scara 1:1.000		TITLUL PLANȘEI DV 71 Plan cotat		Planșa Nr.1 Pg.1
Semnătura		Data: 25.11.2016		
Specificație	Nume			
Intocmit:	Ing. Grămadă Constantin			
Desenat:	Ing. Grămadă Constantin			
Verificat:	Ing. Grămadă Constantin			



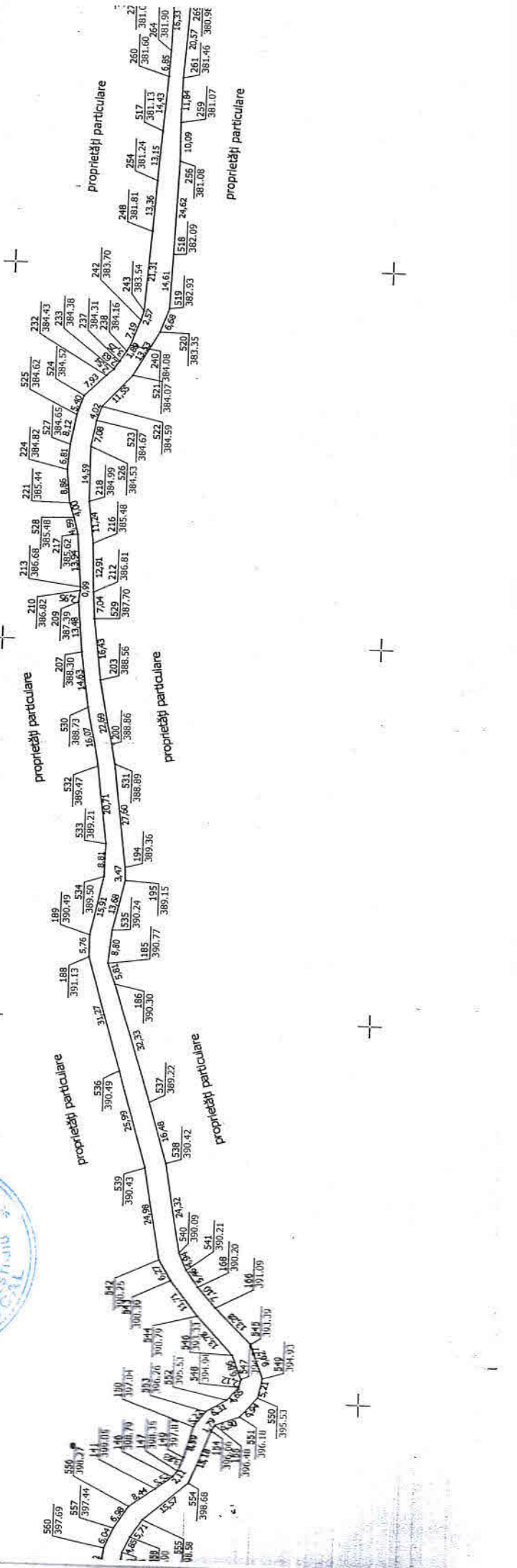


370800

370900

371000

371100



proprietăți particulare

proprietăți particulare

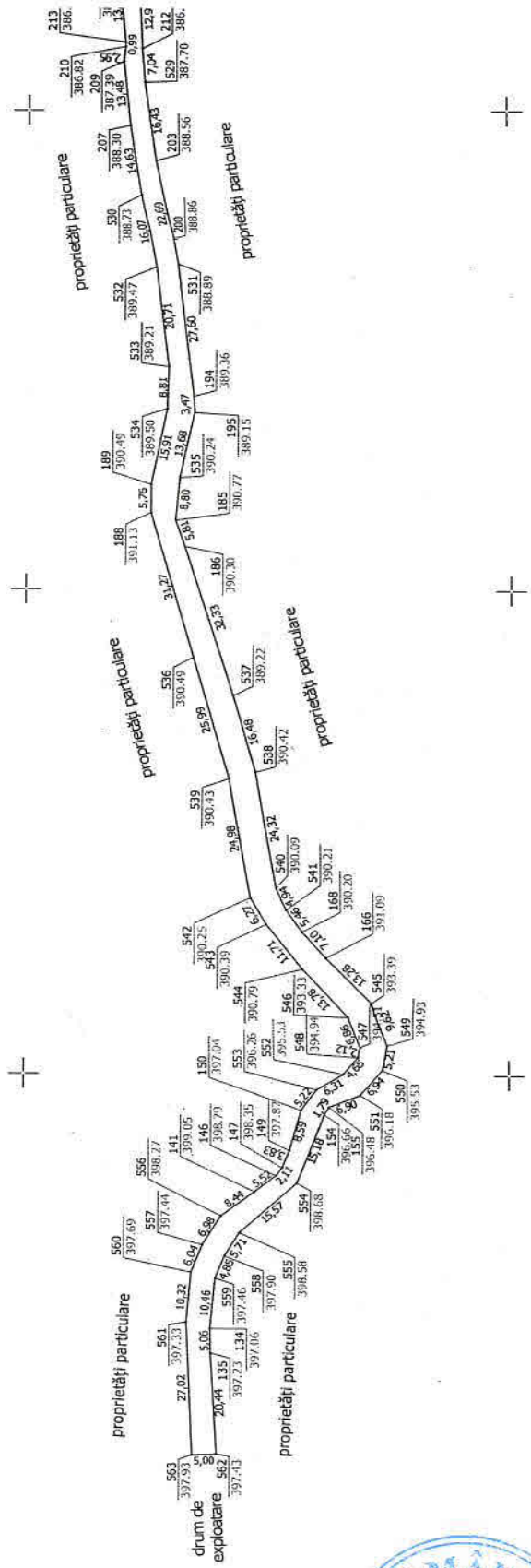
proprietăți particulare

proprietăți particulare

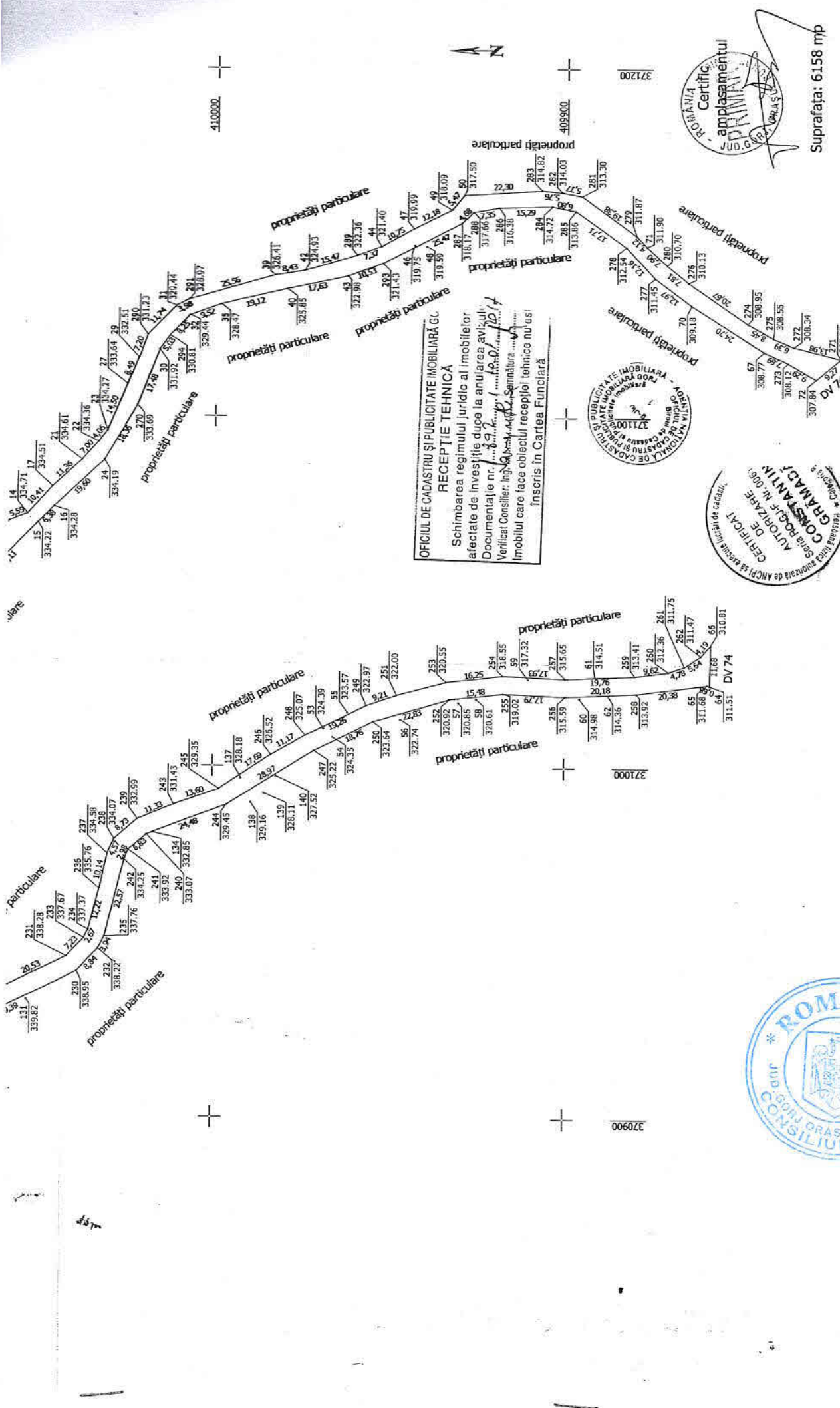
proprietăți particulare

proprietăți particulare

proprietăți particulare



33m



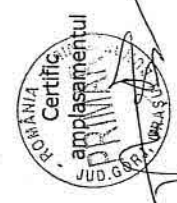
410000

371200

371000

370900

**OFICIUL DE CADASTRU ȘI PUBLICITATE IMOBILIARĂ CL**  
**RECEPȚIE TEHNICĂ**  
 Schimbarea regimului juridic al imobilelor  
 afectate de investiție duce la anularea avizului  
 Documentație nr. 1000/2017/1000/2017  
 Verificat Consilier: Ing. Gabriela A. Semnătura: .....  
 Imobilul care face obiectul recepției tehnice nu este  
 înscris în Cartea Funciară



Suprafața: 6158 mp



Specificație	Nume	Semnătura	Scara 1:1.000	BENEFICIAR: oraș Bumbesti-Jiu, Județul Gorj TITLUL PROIECT Modernizare drumuri de închisă Pieleș, oraș Bumbesti Jiu, jud. Gorj, DV.72	Proiect nr.
	Intocmit:	Ing. Grămedă Constantin			
Desenat:	Ing. Grămedă Constantin	[Signature]	Data: 25.11.2016	TITLUL PLANȘEI Plan cotat	Planșa Nr.1 Pg. 1
	Verificat:				






DV 71

410300

410200

410100



Certificatia de amplasament  
Suprafata: 5538 mp

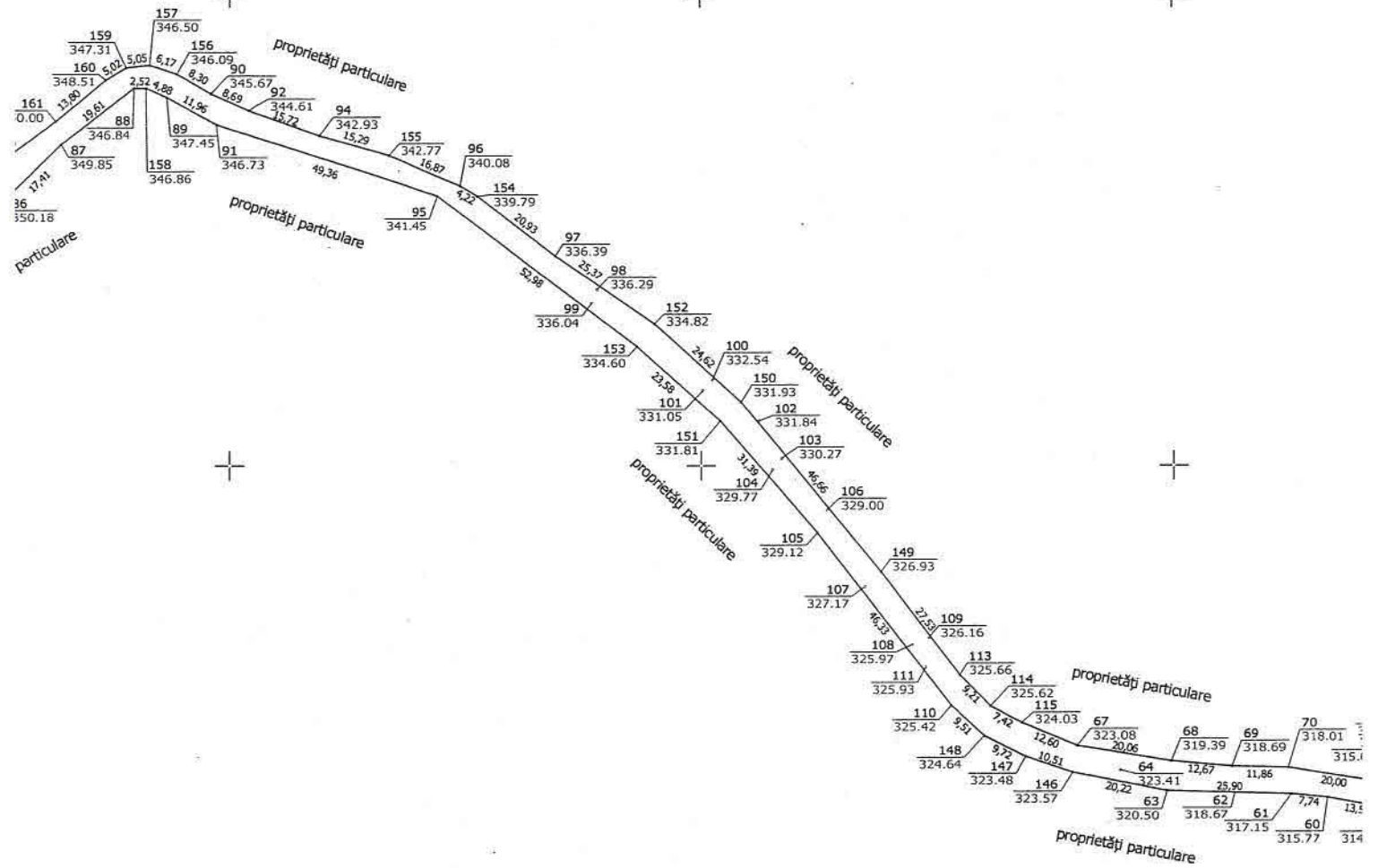
OFICIUL DE CADASTRU SI PUBLICITATE IMOBILIARA GORJ  
RECEPTIE TEHNICA  
Schimbarea regimului juridic al imobilelor afectate de investitie duce la anularea avizului Documentatie nr. 093 / 10.01.2017  
Verificat Consilier: Ing. Grămedă Constantin Semnătura: [Signature]  
Imobilul care face obiectul recepției tehnice nu este înscris în Cartea Funciară

				BENEFICIAR: oraș Bumbesti-Jiu, județul Gorj	Proiect nr.
Specificație	Nume	Semnătura	Scara 1:1.000	TITLUL PROIECT Modernizare drumuri de incintă Pleșa, oraș Bumbesti Jiu, Jud. Gorj,	Faza:
Intocmit:	Ing. Grămedă Constantin	[Signature]	Data: 25.11.2016	TITLUL PLANȘEI Plan cotat	Planșa Nr. 1 Pag. 1
Desenat:	Ing. Grămedă Constantin	[Signature]			
Verificat:	Ing. Grămedă Constantin	[Signature]			

370700

370800

370900





409850


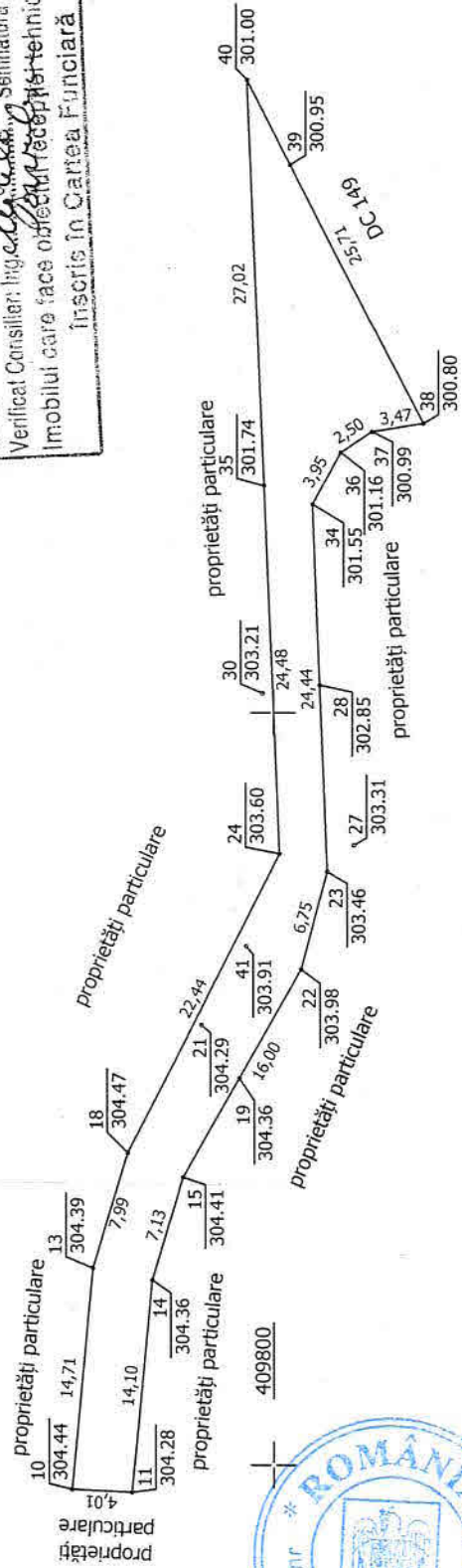
371500

371550

371600



**OFICIUL DE CADASTRU ȘI PUBLICITATE IMOBILIARĂ GORJ**  
**RECEPȚIE TEHNICĂ**  
 Schimbarea regimului juridic al imobilelor  
 afectate de investiția după la anularea avizului  
 Documentație nr. 187 / 2017  
 Verificat Consilier: Ing. Grămadă Constantin Semnătura: [Signature]  
 Imobilul care face obiectul recepției tehnice nu este  
 înscris în Cartea Funciară



Suprafața: 415 mp



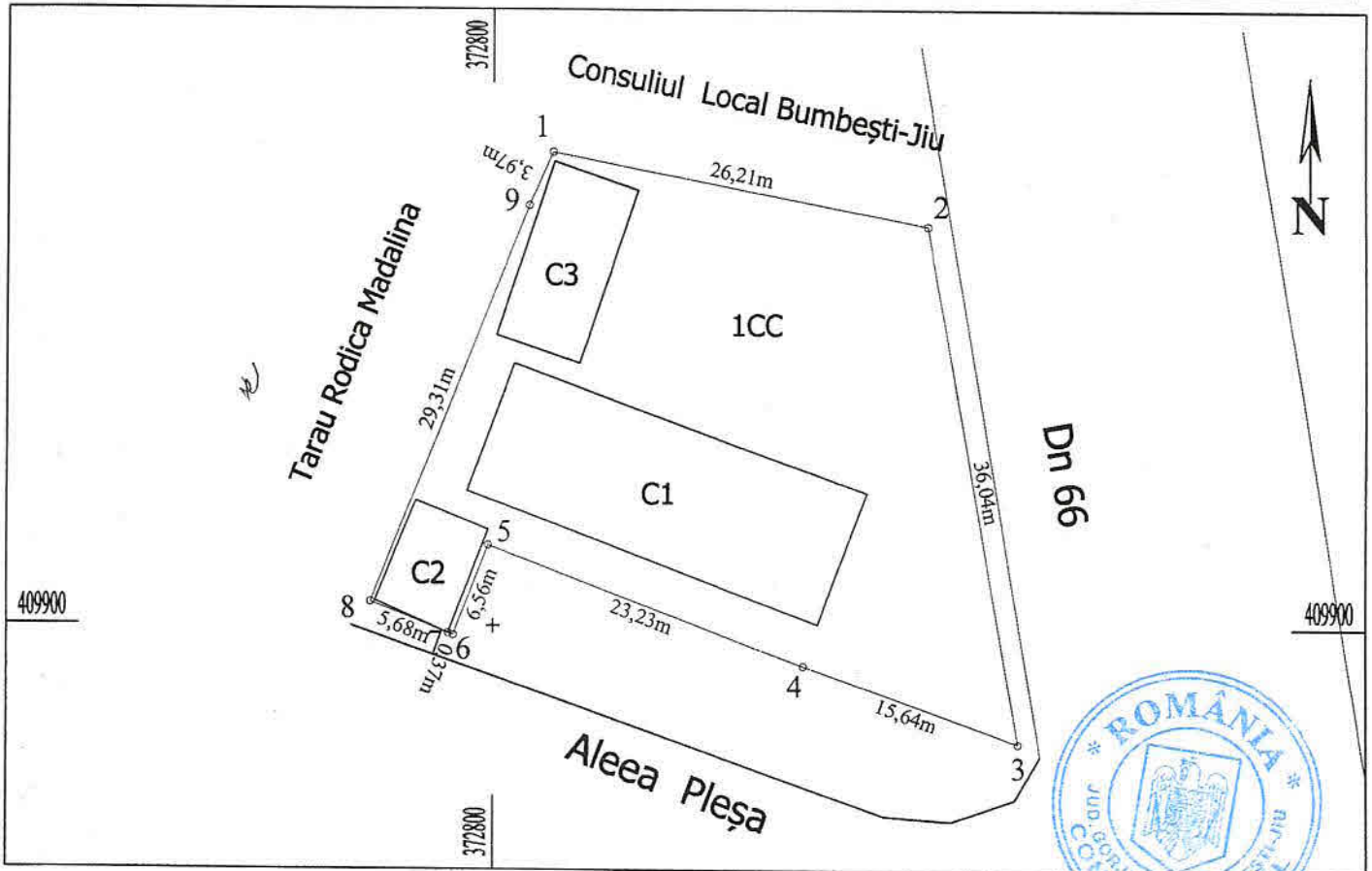
Specificație	Nume	Semnătura	Scara 1:500 Data: 25.11.2016	BENEFICIAR: oraș Bumbștești-Jiu, județul Gorj TITLUL PROIECT Modernizare drumuri de incintă Pleșa, oraș Bumbștești Jiu, jud. Gorj, DV 76 TITLUL PLANȘEI Plan cotaț	Proiect nr.	
	Intocmit:	Ing. Grămadă Constantin				Faza:
	Desenat:	Ing. Grămadă Constantin				Planșa Nr.1 Pg. 1
Verificat:	Ing. Grămadă Constantin					

**Plan de amplasament și delimitare a imobilului**

Scara 1:1000

Nr. cadastral	Suprafața măsurată a imobilului(mp)	Adresa imobilului
37274	1088	Oraș. Bumbești-Jiu, Str.Muzeului , Nr.1 , Județul Gorj.

Cartea Funciară nr.	37274	Unitatea Administrativ Teritorială (UAT)	BUMBEȘTI-JIU
---------------------	-------	--	--------------

**A. Date referitoare la teren**

Nr. parcelă	Categoria de folosință	Suprafața (mp)	Mențiuni
1	CC	1088	Teren intravilan, împrejmuit numai între punctele 1,2,3,4 și 6,7,8,9 cu gard din sârmă .
Total		1088	

**B. Date referitoare la construcții**

Cod	Destinația	Suprafața construită la sol (mp)	Mențiuni
C1	CAS	245	Sup. construită desfășurată = 245 mp, edificată în anul 2016.
C2	CA	40	Sup. construită desfășurată = 40 mp, edificată în anul 1950.
C3	CA	76	Sup. construită desfășurată = 76 mp, edificată în anul 2016
Total		229	

Suprafața totală măsurată a imobilului = 1088 mp

Suprafața din act = 990 mp

**Executant: PFA Țigăreanu Gheorghe Daniel**

Confirm executarea măsurătorilor la teren, corectitudinea întocmirii documentației cadastrale și corespondența acesteia cu realitatea din teren



Data: 13.01.2020

**Inspector**

Confirm introducerea imobilului în baza de date integrată și atribuirea numărului cadastral

Semnătura și parafa

Data: