PLAN URBANISTIC GENERAL ORAS BUMBESTI-JIU SI LOCALITATILE APARTINATORAE
REGLEMENTARI ECHIPARE EDILITARA
ALIMENTARE CU APA

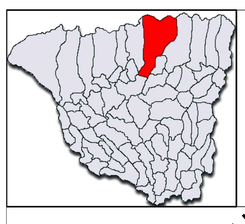

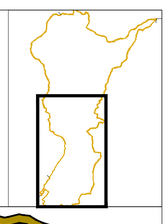

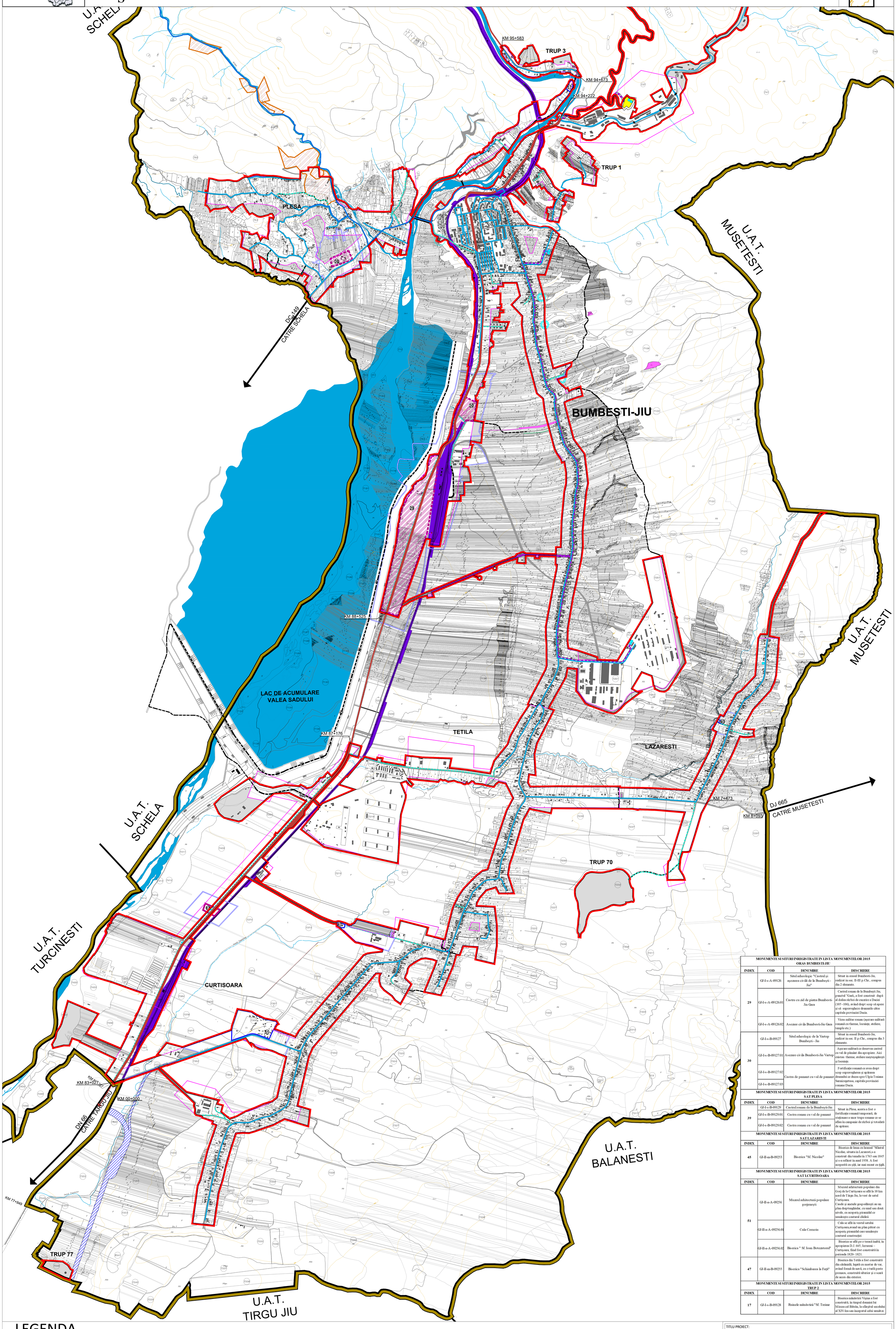

MONUMENTE SI SITURI INREGISTRATE IN LISTA MONUMENTELOR 2015 ORAS BUMBESTI-JIU			
INDEX	**COD**	**DENUMIRE**	**DESCRIERE**
29	GJ-I-s-A-09126	Situl arheologic "Castrul şi aşezarea civilă de la Bumbeşti - Jiu"	Situat in orasul Bumbesti-Jiu, realizat in sec. II-III p.Chr., compus din 2 elemente.
	GJ-I-s-A-09126.01	Castru cu zid de piatra Bumbesti-Jiu Gara	Castrul roman de la Bumbeşti Jiu, punctul "Gară„ a fost construit după al doilea război de cucerire a Daciei (105 -106), având drept scop să apere şi să supravegheze drumurile către capitala provinciei Dacia.
	GJ-I-s-A-09126.02	Asezare civila Bumbesti-Jiu Gara	Vicus militar roman (aşezare militară romană cu therme, locuinţe, ateliere, temple etc.)
30	GJ-I-s-B-09127	Situl arheologic de la Vartop Bumbeşti - Jiu	Situat in orasul Bumbesti-Jiu, realizat in sec. II p.Chr., compus din 3 elemente.
	GJ-I-s-B-09127.01	Asezare civila Bumbesti-Jiu Vartop	Aşezare militară ce deservea castrul cu val de pământ din apropiere. Aici existau therme, ateliere meşteşugăreşti şi locuinţe.
	GJ-I-s-B-09127.02	Castru de pamant cu val de pamant	Fortificaţie romană ce avea drept scop supravegherea şi apărarea drumului ce ducea spre Ulpia Traiana Sarmizegetusa, capitala provinciei romane Dacia.
	GJ-I-s-B-09127.03		

MONUMENTE SI SITURI INREGISTRATE IN LISTA MONUMENTELOR 2015 SAT PLESA			
INDEX	**COD**	**DENUMIRE**	**DESCRIERE**
39	GJ-I-s-B-09129	Castrul roman de la Bumbeşti-Jiu	Situat în Plesa, acesta a fost o fortificaţie romană temporară, de staţionare a unor trupe romane ce se aflau în campanie de război şi totodată de apărare.
	GJ-I-s-B-09129.01	Castru roman cu val de pamant	
	GJ-I-s-B-09129.02	Castru roman cu val de pamant	

MONUMENTE SI SITURI INREGISTRATE IN LISTA MONUMENTELOR 2015 SAT LAZARESTI			
INDEX	**COD**	**DENUMIRE**	**DESCRIERE**
45	GJ-II-m-B-09253	Biserica "Sf. Nicolae"	Biserica de lemn cu hramul "Sfântul Nicolae, situata in Lazaresti,s-a construit din temelie în 1763 sau 1845 şi s-a refăcut în anul 1938. A fost acoperită cu şiţă, iar mai recent cu ţiglă.

MONUMENTE SI SITURI INREGISTRATE IN LISTA MONUMENTELOR 2015 SAT LCURTISOARA			
INDEX	**COD**	**DENUMIRE**	**DESCRIERE**
51	GJ-II-a-A-09256	Muzeul arhitecturii populare gorjeneşti	Muzeul arhitecturii populare din Gorj de la Curtişoara se află la 10 km nord de Târgu Jiu, la vest de satul Curtişoara. Casele şi anexele gospodăreşti au un plan dreptunghiular, cu unul sau două nivele, cu acoperiş piramidal ce urmăreşte conturul clădirii
	GJ-II-a-A-09256.01	Cula Cornoiu	Cula se află în vestul satului Curtişoara,avand un plan pătrat cu acoperis piramidal care urmăreşte conturul construcţiei
	GJ-II-a-A-09256.02	Biserica " Sf. Ioan Botezatorul"	Biserica se află pe o terasă înaltă, în apropierea D.J. 665, Iezureni – Curtişoara, fiind fost construită în perioada 1820- 1821.
47	GJ-II-m-B-09255	Biserica "Schimbarea la Faţă"	Biserica din Tetila a fost construită din cărămidă, legată cu mortar de var, având formă de navă, cu o turlă peste pronaos, construită ulterior şi o scară de acces din exterior.

MONUMENTE SI SITURI INREGISTRATE IN LISTA MONUMENTELOR 2015 TRUP 2			
INDEX	**COD**	**DENUMIRE**	**DESCRIERE**
17	GJ-I-s-B-09128	Ruinele mănăstirii "Sf. Treime	Biserica mănăstirii Vişina a fost construită, în timpul domniei lui Mircea cel Bătrân, la sfârşitul secolului al XIV-lea sau începutul celui următor.

LEGENDA

LIMITE
- LIMITA TERITORIULUI ADMINISTRATIV AL ORASULUI BUMBESTI-JIU
- LIMITA INTRAVILANULUI PROPUS
- LIMITA INTRAVILANULUI EXISTENT
- SUPRAFETE SOLICITATE PENTRU INTRODUCERE IN INTRAVILAN

ELEMENTE REAMBULARE
- CONSTRUCTII
- HIDROGRAFIE
- AFLUENTI
- CURBE DE NIVEL

CAI DE COMUNICATIE
- STRAZI IN INTRAVILAN
- DRUMURI DE EXPLOATARE (extravilan)
- STRAZI PROPUSE CU CARACTER ORIENTATIV
- ZONA TRANSPORTURI - C.F.R.
- TEREN REZERVAT PENTRU DRUM EXPRES

ZONE CONSTRUITE SI NATURALE PROTEJATE
- MONUMENTE INCLUSE IN LISTA MONUMENTELOR ISTORICE
- SITURI ARHEOLOGICE INSCRISE IN LISTA MONUMENTELOR ISTORICE
- SIT ARHEOLOGIC REPERAT
- LIMITA ZONA PROTECTIE FATA DE OBIECTIVELE CU VALOARE DE PATRIMONIU-CF.STUDIU " ZONE CONSTRUITE PROTEJATE"
- ZONA CARIERA

RETELE TEHNICO - EDILITARE
ALIMENTARE CU APA SI CANALIZARE
EXISTENT
- GOSPODARIE DE APA
- STATIE POMPARE A APEI POTABILE
- CAPTARI DE APA SUBTERANA
- REZERVOR DE INMAGAZINARE A APEI
- RETEA MAJORA DE DISTRIBUTIE A APEI POTABILE - De=110-160 mm
- RETEA MAJORA DE DISTRIBUTIE A APEI POTABILE - De=125 mm
- CONDUCTA DE ADUCTIUNE - De=250mm

PROPUS
- RETEA MAJORA DE DISTRIBUTIE A APEI POTABILE

ZONE DE PROTECTIE
- ZONA DE PROTECTIE SANITARA (Conf. Ordinului 119/04.02.2014 pentru aprobarea Normelor de igiena si sanatate publica privind mediul de viata al populatiei - EPURARE APA= 100m; conf. Hotarare 930/11.08.2005 pentru aprobarea Normelor speciale privind caracterul si marimea zonelor de protectie sanitara si hidrologica - REZERVOR APA, STATIE POMPARE APE = 20 m, STATIE TRATARE=20m)
- INTERDICTIE DIFINITIVA DE CONSTRUIRE (culoar de protectie - conducta aductiune apa 10m)

TITLU PROIECT:
ACTUALIZARE PRIN REVIZUIRE PLAN URBANISTIC GENERAL (P.U.G.) PENTRU ORASUL BUMBESTIU - JIU SI LOCALITATILE APARTINATOARE SI REGULAMENTUL LOCAL DE URBANISM (R.L.U)

AFERENT

BENEFICIAR : ORAS BUMBESTI - JIU, JUDETUL GORJ

PROIECTANT GENERAL : S.C. MAS-ART DESIGN S.R.L.

MAS .ART DESIGN arhitectură • urbanism

Nr. Reg. Com.J19/361/27.07.2011
Cod Fiscal 28921781
E-mail: contact@masart.ro
Tel.0747 591 908

Semnatura | Stampila

Sef proiect	Urb. Ana CODAU	
Proiectat	Urb. Ana CODAU	
Proiectat	Urb. Carmen MOLDOVEANU	

PROIECTANTI DE SPECIALITATE

REAMBULARE TOPOGRAFICA	S.C. AREAL DESIGN S.R.L.	
	Sandu-Gabi Dobra certificat de autorizare Seria RO-OB-F-Nr.-3033	
	Ovidiu Pahontu	
	Stefan Vasile	
STUDIU GEOTEHNIC	INGINER GEOLOG SPECIALIST certificat RAI 1240/2015	
	Ing. geolog Daniel Aninoiu	
STUDIU ISTORIC	Dr. arheolog Vasile Marinoiu	
	Arh. Iulian Camui	

TITLU PLANSA:	Nr. Proiect	Data	Scara	Nr. plansa
REGLEMENTARI URBANISTICE - ECHIPARE EDILITARA ALIMENTARE CU APA	U02/2015	2021	1/10.000	U4Ea