

AVIZ DE ÎNCEPERE A LUCRĂRII

Nr. 20 / 18.09.2020

Către : Oraș Bumbești Jiu în calitate de beneficiar
PFA ROȘCA MARIAN – în calitate de executant

Analizând solicitarea dumneavoastră înregistrată la OCPI GORJ cu nr. 74656 din 09.11.2020, se emite avizul de începere a lucrării "Actualizare plan urbanistic general și regulamentul local de urbanism, oraș Bumbești Jiu, județul Gorj", UAT Bumbești Jiu, județul Gorj.

1. Datele principale ale lucrărilor prevăzute a se executa :

Obiectivul lucrării : Începerea lucrării: " Actualizare plan urbanistic general și regulamentul local de urbanism, oraș Bumbești Jiu, județul Gorj", UAT Bumbești Jiu, județul Gorj.

□ Amplasamentul pentru care se solicită avizul este:

- întravilanul UAT Bumbești Jiu, jud. Gorj.
- suprafața totală : 21291 ha
- termen de execuție – 01.09.2022.

2. Documentare: „ Ordinul Directorului General al A.N.C.P.I. nr. 700/2014 privind aprobarea Regulamentului de avizare, recepție și înscrierea în evidențele de cadastru și carte funciară " cu modificările și completările ulterioare

3. Condiții tehnice pentru executarea lucrărilor:

- suportul digital va conține informațiile pe straturi tematice.
- se vor respecta prevederile Ordinul Directorului General al A.N.C.P.I. nr. 700/2014 privind aprobarea Regulamentului de avizare, recepție și înscrierea în evidențele de cadastru și carte funciară și celelalte prevederi legale în domeniu , cu modificările ulterioare.

- se vor respecta limitele administrativ teritoriale și limitele imobilelor care au atribuite numere cadastrale

4. Recepția lucrării: - va fi efectuată de către O.C.P.I. Gorj.

Inspector O.C.P.I. GORJ
Mirela Pârvulescu

Mirela
Parvulescu

Semnat digital de
Mirela Parvulescu
Data: 2020.09.18
13:00:36 +03'00'

PROCES VERBAL DE RECEPȚIE 619 / 2020

Întocmit astăzi, 12/11/2020, privind cererea 87777 din 28/10/2020
având aviz de începere a lucrărilor cu nr 20 din 18/09/2020

1. **Beneficiar:** ORAȘUL BUMBEȘTI-JIU
2. **Executant:** Rosca Marian
3. **Denumirea lucrărilor recepționate:** PUG - BUMBESTI- JIU INTRAVILAN
4. **Nominalizarea documentelor și a documentațiilor care se predau Oficiului de Cadastru și Publicitate Imobiliară GORJ conform avizului de începere a lucrărilor:**

Număr act	Data act	Tip act	Emitent
Documentație	12.11.2020	înscris sub semnatura privata	Rosca Marian
DXF limite	28.10.2020	înscris sub semnatura privata	Rosca Marian
CUI	20.09.1993	act administrativ	Agentia Nationala de
Plan	28.10.2020	înscris sub semnatura privata	Rosca Marian
DXF Plan topo	28.10.2020	înscris sub semnatura privata	Rosca Marian
Documentație	28.10.2020	înscris sub semnatura privata	Rosca Marian
Descrierea	28.10.2020	înscris sub semnatura privata	Rosca Marian

Așa cum sunt atașate la cerere.

5. Concluzii:

Pentru procesul verbal 619 au fost recepționate 1 propuneri:

- * Recepția s-a efectuat pentru lucrarea: Plan topografic necesar întocmirii documentației Actualizare Plan Urbanistic General ", UAT: Bumbesti-Jiu, Localitate: Bumbesti-Jiu. Rețeaua de localități existent: Intravilan propus: Bumbesti-Jiu: 6035629 mp Tetila: 1939395 mp Lăzărești: 622591 mp Curtișoara: 2804929 mp Pleșa: 1298839 mp; Total intravilan propus: 12701383 mp

Suprafața intravilanului existent este de 12880276 mp, iar suprafața intravilanului propus este de 12701383 mp. Presentul proces verbal este valabil numai însoțit de planurile de situație vizate de O.C.P.I. Gorj, cu nr. 87777 din 28.10.2020

6. Erori topologice față de alte entități spațiale:

Identificator	Tip eroare	Mesaj suprapunere
38907	Avertizare	Recepția 1252084: Imobilul TR-492-5 se suprapune cu terenul 38894 din
38907	Avertizare	Recepția 1252084: Imobilul TR-492-5 se suprapune cu terenul 38894 din

Lucrarea este declarată **Admisă**

Mirela
Parvulescu

Semnat digital de
Mirela Parvulescu
Data: 2020.11.12
11:35:45 +02:00

Inspector
MIRELA PÂRVULESCU



ROMÂNIA
JUDEȚUL GORJ
CONSILIUL JUDEȚEAN GORJ



Gorj, Târgu-Jiu, str. Victoriei, nr. 4, cp 210165, tel: +4 0253214006, fax: +4 0253212023, e-mail: consjud@cjgorj.ro, web: www.cjgorj.ro

Nr. 1/1074 din 26.03.2019

Către,
Primăria orașului Bumbești Jiu
Județul Gorj

Referitor la adresa dumneavoastră, înregistrată la sediul U.A.T – Județul Gorj sub nr. 1074/25.01.2019, cu privire la „*Elaborare Plan Urbanistic general (P.U.G.) pentru orașul Bumbești Jiu și localitățile aparținătoare și Regulamentul Local de Urbanism (R.L.U.) aferent*”, vă facem cunoscut acordul instituției noastre cu privire la dezvoltarea urbanistică în zona drumului județean DJ 665, ce traversează U.A.T. – orașul Bumbești Jiu, în condițiile respectării prevederilor art.19 din O.G. nr. 43/1997 privind regimul drumurilor, cu modificările și completările ulterioare.

Cu stimă,

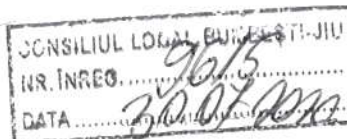
Președinte,
Cosmin Mihai Popescu





J-na Bloantă
30-07-2020

Ministerul Mediului
Agenția Națională pentru Protecția Mediului



Agenția pentru Protecția Mediului Gorj

AVIZ DE MEDIU

Nr. 1 din 23.03 .2020

Ca urmare a notificării adresate de PRIMĂRIA ORASULUI BUMBESȚI JIU , cu sediul în oraș Bumbesți Jiu , strada Parângului , nr. 101 , Județul Gorj, înregistrată la APM Gorj cu nr. 508 din 12.01.2018 ,

- în urma analizării documentelor transmise și a verificării,
- în urma parcurgerii integrale a etapelor procedurale, prevăzute de **H.G. nr. 1076/2004** privind stabilirea procedurii de realizarea evaluării de mediu pentru planuri și programe,
și în baza:

- **H.G. nr. 1000/2012** privind reorganizarea și funcționarea Agenției Naționale pentru Protecția Mediului și a instituțiilor publice aflate în subordinea acesteia,
- **H.G. nr. 43/2019** privind organizarea și funcționarea Ministerului Mediului , Apelor și Pădurilor ,
- **O.U.G. nr. 195/2005** aprobată prin **Legea nr. 265/2006** cu modificările și completările ulterioare privind protecția mediului,

Se emite:

AVIZ DE MEDIU
pentru

PLAN URBANISTIC GENERAL AL ORAȘULUI BUMBESȚI JIU

promovat de: Primaria Orasului Bumbesți Jiu,

în scopul adoptării/aprobării Planului Urbanistic General al Orașului Bumbesți Jiu

ORAȘUL BUMBESȚI JIU este situat în zona sud-vestică a României, în nordul județului Gorj, la aproximativ 21 km de orașul Târgu-Jiu.

ORAȘUL BUMBESȚI JIU se învecinează în partea de nord cu județul Hunedoara, în partea de est cu comunele Mușetești și Bălănești, în partea sudică cu municipiul Târgu-Jiu, iar în partea vestică cu Schela și Turcinești.

Planul urbanistic general are atât caracter director, cât și de reglementare și reprezintă principalul instrument de planificare operațională, constituind baza legală pentru realizarea programelor și delimitarea zonelor în care se preconizează operațiuni urbanistice de regenerare urbană acțiunilor de dezvoltare .

AGENȚIA PENTRU PROTECȚIA MEDIULUI GORJ

Str. Unirii nr. 76, Tg-Jiu, Gorj, cod 210143

E-mail: office@apmgj.anpm.ro ; Tel: 0253-21.53.84 Fax: 0253-21.28.92



Avizul se emite cu urmatoarele condiții:

Măsuri de reducere sau de compensare a efectelor semnificative asupra mediului, propuse în programul de monitorizare

Măsuri propuse pentru a preveni, reduce și compensa efectele asupra apei

Măsuri impuse în perioada de construire a obiectivelor

- ✓ Se interzice gararea utilajelor utilizate la construirea drumurilor pe malurile râurilor
- ✓ Se interzice spălarea utilajelor în cursurile de apă
- ✓ Se interzice alimentarea cu carburant pe malurile râurilor
- ✓ Se interzice depozitarea pe malurile râurilor materialele de construcție
- ✓ Se interzice abandonarea deșeurilor generate în cursurile de apă
- ✓ Se impune respectarea proiectelor tehnice
- ✓ Se interzice efectuarea lucrărilor de construcție în timpul intemperiilor
- ✓ Se impune respectarea zonelor de protecție față de sursele de alimentare cu apă

Măsuri impuse în perioada de implementare

- ✓ Racordarea tuturor gospodăriilor la sistemul de canalizare
- ✓ Păstrarea zonelor de protecție
- ✓ Ecologizarea cursurilor de apă
- ✓ Întreținerea malurilor cursurilor de apă
- ✓ Pentru orice lucrarea în care este implicat și factorul de mediu apă se solicită aviz de gospodărirea apelor
- ✓ Se impune respectarea prevederilor legii apelor

Măsuri propuse pentru a preveni, reduce și compensa efectele asupra solului

Măsuri impuse în perioada de construire a obiectivelor

- ✓ Umețtarea drumurilor în perioada secetoasă
- ✓ Depozitarea corespunzătoare a deșeurilor generate pe șantier
- ✓ Excavarea rațională a solurilor
- ✓ Alimentarea cu carburant se va realiza doar din stații peco autorizate
- ✓ Se interzice abandonarea deșeurilor indiferent de deținătorul terenului
- ✓ Se impune racordarea tuturor gospodăriilor la rețeaua de canalizare, iar în zonele din cadrul ariilor naturale protejate se recomandă utilizarea foselor septice/ a bazinelor vidanjabile.
- ✓ Plantarea arborilor în zone sensibile
- ✓ Verificarea utilajelor înainte de le utiliza pe șantiere pentru prevenirea poluării cu substanțe petroliere
- ✓ Reparațiile minore și majore ale utilajelor se vor realiza în service-uri auto autorizate
- ✓ Șantierele vor fi aprovizionate cu materiale absorbante pentru reducerea extinderii poluărilor în cazul poluărilor accidentale cu substanțe petroliere.

Măsuri impuse în perioada de implementare

- ✓ Întreținerea drumurilor de acces
- ✓ Se interzice abandonarea deșeurilor
- ✓ Promovarea îngrășămintelor naturale, în raport cu îngrășămintele chimice
- ✓ Interzicerea incendiilor miriștilor
- ✓ Respectarea perioadei de interdicție a fertilizării terenurilor agricole
- ✓ Promovarea depozitării corespunzătoare a dejecțiilor animaliere
- ✓ Promovarea colectării selective a deșeurilor și depozitării corespunzătoare până la predare



AGENTIA PENTRU PROTECTIA MEDIULUI GORJ

Str. Unirii nr. 76, Tg-Jiu, Gorj, cod 210143

E-mail: office@apmgj.anpm.ro, Tel: 0253-21.53.84 Fax: 0253-21.28.92



- ✓ Întreținerea spațiului verde
- ✓ Întreținerea căilor rutiere
- ✓ Plantarea de arbori în zonele instabile

Măsuri propuse pentru a preveni, reduce și compensa efectele asupra aerului

Măsuri impuse în perioada de construire a obiectivelor

- ✓ Umețtarea drumurilor tehnologice în perioada secetoasă
- ✓ Depozitarea controlată a materialelor de construcție astfel încât acestea să nu fie luate de vânt
- ✓ Utilizarea prelatelor la transportul materialelor de construcție cu o granulometrie mica
- ✓ Verificarea tehnică periodică a utilajelor folosite
- ✓ Utilizarea rațională a utilajelor

Măsuri impuse în perioada de implementare

1. Interzicerea incendierii deșeurilor biodegradabile din grădini
2. Interzicerea incendierii deșeurilor de orice fel
3. Racordarea obligatorie a tuturor gospodăriilor la rețeaua de canalizare
4. Depozitarea corespunzătoare a dejecțiilor
5. Asigurarea managementului deșeurilor
6. Întreținerea și verificarea rețelei de canalizare , stațiilor de epurare și sa se ia toate măsurile de prevenire și reducere a disconfortului olctactiv
7. Vidanjarea bazinelor în care se colectează apă uzată menajeră (în zonele în care nu se există rețea de canalizare)
8. Pentru orice lucrare se va solicita de la A.P.M Gorj acordul de mediu/ autorizație de mediu.
9. Respingerea de catre primarie a solicitarilor de dezvoltare a proiectelor dacă distanțele minime de protecție sanitară nu sunt respectate sau in zonă sunt instalații care produc disconfort și riscuri asupra sanatații populației .

Măsuri propuse pentru a preveni, reduce și compensa efectele asupra biodiversității

- ✓ Introducerea în intravilan a așezărilor umane în hotarul satelor de munte situate în Parcul Național Defileul Jiului și a sitului Natura 2000 Defileul Jiului și reglementarea utilizării acestor terenuri cu avizul administrației ariei protejate .
- ✓ Identificarea drumurilor forestiere din ariile naturale protejate care urmează a fi amenajate pentru asigurarea accesibilității controlate către "conace".
- ✓ Respectarea regimului de construire și distanțelor minime de protecție față zonele protejate
- ✓ Armonizarea limitelor intravilanului propus cu limitele ariilor naturale protejate .
- ✓ Realizarea unei rețele de trasee ciclo-turistice.
- ✓ Folosirea traseelor/cărilor existente și interzicerea creării de noi trasee/cărări de către turiști
- ✓ Menținerea practicilor agricole tradiționale.
- ✓ Interzicerea/limitarea folosirii mijloacelor auto (ATV, motociclete, autovehicule) pe drumurile forestiere din cadrul Parcului Național Defileul Jiului .
- ✓ Aprinderea focului va fi permisă doar în zone special amenajate din afara habitatelor
- ✓ Se va interzice abandonarea în habitate a deșeurilor de orice natură și crearea de drumuri/cărări noi
- ✓ Evitarea deranjării speciilor prezente în sit, indiferent de stadiul ciclului biologic, cât și a habitatelor aferente.
- ✓ Respectarea legislației în vigoare, privind situația câinilor hoinari. Accesul câinilor în PNDJ este permis doar în cazul în care aceștia sunt ținuți permanent în lesă



AGENTIA PENTRU PROTECTIA MEDIULUI GORJ

Str. Unirii nr. 76, Tg-Jiu, Gorj, cod 210143

E-mail: office@apmgj.anpm.ro , Tel: 0253-21.53.84 Fax: 0253-21.28.92



- ✓ Se vor amplasa panouri de informare/ de avertizare cu măsurile minime stabilite și se vor aplica sancțiuni pentru nerespectarea acestora. Informarea și conștientizarea cetățenilor privind valoarea ecosistemelor, a ariilor naturale protejate și măsurile necesare pentru protejarea acestora.
- ✓ Pentru reconstituirea conacelor se vor utiliza materiale de construcție naturale
- ✓ Construcțiile se vor realiza doar pe amprenta vechiilor conace.
- ✓ Se vor respecta planurile de management ale Ariilor Naturale Protejate

Pe teritoriul Administrativ al Orașului Bumbști Jiu se regăsesc următoarele arii naturale protejate:

- ROSCI0063 Defileul Jiului (arie desemnată și ca Parc Național - Parcul Național Defileul Jiului);
- ROSCI0128 Nordul Gorjului de Est;
- ROSCI0129 Nordul Gorjului de Vest.

În ceea ce privește repartitia teritorială, suprafața ariilor naturale protejate reprezintă circa 70% (aproximativ 15741 ha) din totalul suprafeței unitații administrativ teritoriale a orașului Bumbști-Jiu.

Pe teritoriul orașului Bumbști Jiu, se regăsesc în întregime trei rezervații, constituite prin Legea nr. 5/2000 privind aprobarea Planului de amenajare a teritoriului național - Secțiunea a III-a - zone protejate. Suprafețele acestor rezervații sunt incluse în zona de protecție integrală. Acestea sunt cuprinse în teritoriul Parcului Național Defileul Jiului și al Sitului Natura 2000 ROSCI0063 Defileul Jiului :

Nr. crt.	Rezervații și monumente ale naturii				
	Cod	Denumirea	Localitatea	Tip arie protejată	Suprafața (ha)
1.	2427	Sfinxul Lainicilor	Orașul Bumbști-Jiu	Rezervație geologică	1 ha
2.	2455	Stâncile Rafailă	Orașul Bumbști-Jiu	Rezervație geologică	1 ha
3.		Pădurea Chitu-Brateu	Orașul Bumbști-Jiu	Rezervație naturală forestieră	1319 ha


În ariile naturale protejate și în vecinătatea acestora sunt interzise:

- desfasurarea planurilor, programelor, proiectelor și activitatilor care contravin legislației specifice în vigoare și care pot avea impact negativ asupra habitatelor și speciilor din ariile protejate
- accesul cu mijloace motorizate care utilizează carburanți fosili pe suprafața luciului de apă din cadrul ariei naturale protejate, în orice scop
- pasunatul și amplasarea de stani și locuri de tarlire fără aprobarea structurilor de administrare
- activități comerciale de tip comerț ambulant, fără aprobarea structurilor de administrare

AGENTIA PENTRU PROTECTIA MEDIULUI GORJ

Str. Unirii nr. 76, Tg-Jiu, Gorj, cod 210143

E-mail: office@apmgi.anpm.ro, Tel: 0253-21.53.84 Fax: 0253-21.28.92



- distrugerea sau degradarea panourilor informative si indicatoare, constructiilor, imprejmuirilor, barierelor, semnelor de marcaj, recipientelor pentru depozitarea gunoiiului, sau orice alte amenajari care au legatura cu aria naturala protejata
- aprinderea si folosirea focului deschis in afara zonelor special amenajate si semnalizate in acest scop
- abandonarea deseurilor in afara locurilor special amenajate si semnalizate pentru colectare.

Pentru conservarea biodiversitatii si mentinerii unui echilibru ecologic in aria naturala si in vecinatatea acesteia sunt interzise:

- incendierea vegetatiei uscate sau verzi
- distrugerea sau degradarea prin orice mijloace a habitatelor
- perturbarea intentionata a tuturor speciilor de pasari, inclusiv a celor migratoare in cursul perioadei de reproducere, de crestere, de hibernare si de migratie
- orice forma de recoltare, capturare, ucidere, distrugere sau vatamare a exemplarelor aflate in mediul lor natural, in oricare dintre stadiile ciclului lor biologic
- deteriorarea, distrugerea si/sau culegerea intentionata a cuiburilor si/sau oualor din natura
- deteriorarea si/sau distrugerea locurilor de reproducere ori de odihna a avifaunei
- capturarea sau omorarea puiilor si pasarilor adulte
- evacuarea dejectiilor sau ale altor deseuri provenite din orice tip de activitate (industrială, agricolă, casnică, etc.) in aria naturala protejata.

Pentru limitarea impactului pe care activitatile generate de acest plan il vor avea asupra mediului inconjurator si a populatiei din zona, se recomanda urmatoarele masuri:

- se impune respectarea prevederilor OUG nr. 57/2007 privind regimul ariilor naturale protejate, conservarea habitatelor naturale, a florei si faunei salbatice, cu modificarile si completarile ulterioare, precum si prevederile OUG 195/2005 cu modificarile ulterioare, aprobata prin Legea 265/2006 cu modificările și completările ulterioare – Cap. VIII – Conservarea biodiversitatii si arii naturale protejate .
- lucrarile desfasurate in apropierea siturilor protejate se vor desfasura pe cat posibil in perioada hiemala, cand majoritatea speciilor de pasari au migrat si activitatea celor care ierneze este mai scazuta
- acoperirea santurilor, sapaturilor, etc. pe timpul noptii, astfel incat acestea nu devina „capcane”
- respectarea tehnologiilor de lucru prevazute prin proiectele tehnice
- mentinerea utilajelor si a mijloacelor de transport in stare buna de functionare; efectuarea reviziilor si intretinerii in ateliere specializate
- determinarea periodica a cantitatii de praf rezultat in faza de implementare a proiectelor, iar daca este cazul, aplicarea unor masuri suplimentare de diminuare a cantitatilor de praf eliberate in atmosfera
- determinarea periodica a nivelului emisiilor de gaze de esapament al utilajelor destinate implementarii proiectelor, iar in cazul in care nivelul acestora il depaseste pe cel maxim admis, se va lua masura inlocuirii lor sau montarea unor echipamente mai performante de reducere a nivelului noxelor
- determinarea nivelului de zgomot, iar in cazul in care nivelul de zgomot il depaseste pe cel maxim admis, montarea unor echipamente mai performante de reducere a zgomotului la motoarele utilajelor folosite. Daca este cazul, zonele sensibile pot fi protejate cu panouri fonoabsorbante



AGENTIA PENTRU PROTECTIA MEDIULUI GORJ

Str. Unirii nr. 76, Tg-Jiu, Gorj, cod 210143

E-mail: office@apmgj.anpm.ro, Tel: 0253-21.53.84 Fax: 0253-21.28.92



- dotarea permanenta a punctelor de lucru cu recipienti adecvati depozitarii si transportului deseurilor menajere si transportul periodic al acestora la un operator autorizat in preluarea acestora
- dotarea punctelor de lucru cu cisterna cu apa cu dispozitiv de stropire, pentru interventii in caz de incendiu si pentru diminuarea cantitatii de praf ridicat in atmosfera
- instruirea personalului privind masurile de prevenire si stingere a incendiilor, de protectie a muncii si a celor privind conduita in vecinatatea ariilor protejate
- depozitarea materialelor de constructii – pamant, nisip, moloz – nu se va face decat in locuri special amenajate.

Măsuri propuse pentru a preveni, reduce și compensa efectele asupra peisajului

Măsuri impuse în perioada de construire a obiectivelor

- ✓ Se recomandă depozitarea controlată a materialelor de construcție
- ✓ Se recomandă depozitarea corespunzătoare a deșeurilor astfel încât să nu fie luate de vânt
- ✓ Se impune aducerea șantierelor la starea inițială după finalizarea lucrărilor
- ✓ Se recomandă gestionarea rațională a terenurilor
- ✓ Se interzice abandonarea deșeurilor generate

Măsuri impuse în perioada de implementare

- ✓ Întreținerea spațiilor verzi
- ✓ Respectarea Regulamentului Local de Urbanism
- ✓ Respectarea măsurilor impuse prin planurile de management al ariilor naturale protejate
- ✓ Întreținerea monumentelor istorice
- ✓ Întreținerea curată a albiei râurilor de pe teritoriul administrativ

Măsuri propuse pentru a preveni, reduce și compensa efectele asupra populației

Măsuri impuse în perioada de construire a obiectivelor

- ✓ Se interzice efectuarea lucrărilor pe timp de noapte în zonele locuibile
- ✓ Se recomandă verificarea tehnică a utilajelor folosite pentru a elimina, dacă este cazul, sursele suplimentare de zgomot
- ✓ Umectarea drumurilor în perioada de secetă pentru diminuarea pulberilor sedimentabile

Măsuri impuse în perioada de implementare

- ✓ Se vor respecta zonele de protecție impuse
- ✓ Se interzice construirea oricărui obiectiv pe depozitul închis
- ✓ Nu se vor construi obiective în zonele cu interdicție de construire
- ✓ Se interzice autorizarea construcțiilor de orice fel în zonele cu riscuri naturale
- ✓ Se propun lucrări de protecție a malurilor contra eroziunii

In cazul in care in timpul lucrarilor de constructii are loc o descoperire arheologica intamplatoare vor fi sistate lucrarile si va fi anuntat in cel mult 72 de ore Primarul localitatii pe raza careia s-a facut descoperirea.

Măsuri suplimentare : Respectarea prevederilor OUG nr.195/2005 privind protectia mediului cu modificările și completările ulterioare ;

Art. 70.

AGENTIA PENTRU PROTECTIA MEDIULUI GORJ

Str. Unirii nr. 76, Tg-Jiu, Gorj, cod 210143

E-mail: office@apmgj.anpm.ro ,Tel: 0253-21.53.84 Fax: 0253-21.28.92



Pentru asigurarea unui mediu de viață sănătos, autoritățile administrației publice locale, precum și, după caz, persoanele fizice și juridice au următoarele obligații:

- a) să îmbunătățească microclimatul urban, prin amenajarea și întreținerea izvoarelor și a luciiilor de apă din interiorul localităților și din zonele limitrofe acestora, să înfrumusețeze și să protejeze peisajul, să mențină curățenia stradală;
- b) să prevadă, la elaborarea planurilor de urbanism și amenajarea teritoriului, măsuri de menținere și ameliorare a fondului peisagistic natural și antropic al fiecărei zone și localități, condiții de refacere peisagistică și ecologică a zonelor deteriorate, măsuri de protecție sanitară a captărilor de apă potabilă și lucrări de apărare împotriva inundațiilor;
- c) să respecte prevederile din planurile de urbanism și amenajarea teritoriului privind amplasarea obiectivelor industriale, a căilor și mijloacelor de transport, a rețelelor de canalizare, a stațiilor de epurare, a depozitelor de deșeuri menajere, stradale și industriale și a altor obiective și activități, fără a prejudicia ambientul, spațiile de odihnă, tratament și recreere, starea de sănătate și de confort a populației;
- d) să informeze publicul asupra riscurilor generate de funcționarea sau existența obiectivelor cu risc pentru sănătatea populației și mediu;
- e) să respecte regimul de protecție specială a localităților balneoclimaterice, a zonelor de interes turistic și de agrement, a monumentelor istorice, a ariilor protejate și a monumentelor naturii. Sunt interzise amplasarea de obiective și desfășurarea unor activități cu efecte dăunătoare în perimetrul și în zonele de protecție a acestora;
- f) să adopte elemente arhitecturale adecvate, să optimizeze densitatea de locuire, concomitent cu menținerea, întreținerea și dezvoltarea spațiilor verzi, a parcurilor, a aliniamentelor de arbori și a perdelelor de protecție stradală, a amenajamentelor peisagistice cu funcție ecologică, estetică și recreativă;
- g) să reglementeze, inclusiv prin interzicerea temporară sau permanentă, accesul anumitor tipuri de autovehicule sau desfășurarea unor activități generatoare de disconfort pentru populație în anumite zone ale localităților, cu predominantă în spațiile destinate locuințelor, în zonele destinate tratamentului, odihnei, recreerii și agrementului;
- h) să nu degradeze mediul natural sau amenajat, prin depozitări necontrolate de deșeuri de orice fel;
- i) să adopte măsuri obligatorii, pentru persoanele fizice și juridice, cu privire la întreținerea și înfrumusețarea, după caz, a clădirilor, curților și împrejurimilor acestora, a spațiilor verzi din curți și dintre clădiri, a arborilor și arbuștilor decorativi;
- j) să inițieze, pe plan local, proiecte de amenajare, de întreținere și dezvoltare a canalizării.

Art. 71.

Schimbarea destinației terenurilor amenajate ca spații verzi și/sau prevăzute ca atare în documentațiile de urbanism, reducerea suprafețelor acestora ori strămutarea lor este interzisă, indiferent de regimul juridic al acestora

Plan de de monitorizare :

Nr. crt	Obiectiv de mediu	Ținte	Activități preconizate în vederea atingerii obiectivului	Indicatori de monitorizare și evaluare	Frecvență de monitorizare	Responsabil
---------	-------------------	-------	--	--	---------------------------	-------------



AGENZIA PENTRU PROTECȚIA MEDIULUI GORJ

Str. Unirii nr. 76, Tg-Jiu, Gorj, cod 210143

E-mail: office@apmgj.anpm.ro, Tel: 0253-21.53.84 Fax: 0253-21.28.92



1. Calitatea apelor de suprafață și subterane	- Protecția și îmbunătățirea cantitativa și calitativa a apei râului Jiu și a afluenților acestuia de pe raza orașului Bumbesti Jiu și a localităților aparținătoare	- Extinderea rețelei de canalizare menajera în localitățile componente - Asigurarea funcționării în parametri a stației de epurare;	- Km. de rețea canalizare nou construită; - nr. de locuințe racordate la sistemul de canalizare Monitorizarea funcționării stației de epurare în perioada de funcționare: pH - suspensii totale - CBO5 -CCO- Cr - NH4 + - Reziduu fix - Produse petroliere -NO3 - -NO2 - -Ptotal	- Anual - Anual	Primăria Bumbesti-Jiu Primăria Bumbesti-Jiu S.C. Aparegio Gorj S.A.
2. Protecția atmosferei	Ameliorarea calității aerului ambiental	- Prevenirea și limitarea poluării apelor subterane - Reabilitarea și modernizarea infrastructurii rutiere; - Reabilitarea, modernizarea și extinderea infrastructurii de alimentare cu apa pe teritoriul orașului - Raportarea emisiilor conform Ord. 3299/2012 pentru aprobarea metodologiei de realizare și raportare a inventarelor privind emisiile de poluanți în atmosfera	- km drumuri reabilitați/modernizați - Km. de rețea alimentare cu apa reabilitat - Conform. Ord. M.M. 3299/2012	- Anual - Anual	Primăria Bumbesti-Jiu Primăria Bumbesti-Jiu Primăria Bumbesti-Jiu
3. Poluare sol	Prevenirea și eliminarea poluării solului	- Executarea unor acțiuni de stabilizare a versanților, prin lucrări specifice;	- ha teren stabilizate	- Anual	Primăria Bumbesti-Jiu
4. Inundații	- Regularizarea albiilor cursurilor de apă, combaterea eroziunii malurilor în zona	- Îndiguiri ale zonelor limitrofe ale râurilor unde există riscuri de inundații	- km curs de apă îndiguiți	- Anual	Primăria Bumbesti-Jiu
	- Regularizarea albiilor cursurilor de apă, combaterea			- Anual	Primăria Bumbesti-Jiu



AGENTIA PENTRU PROTECTIA MEDIULUI GORJ

Str. Unirii nr. 76, Tg-Jiu, Gorj, cod 210143

E-mail: office@apmgj.anpm.ro, Tel: 0253-21.53.84 Fax: 0253-21.28.92



	eroziunii malurilor în zona				
5. Protecția naturii și conservarea biodiversității	Protecția și conservarea biodiversității	Respectarea planurilor de management pentru activitățile desfășurate în Ariile Naturale Protejate	- ha parcuri și spații verzi amenajate -nr. conace restaurate în Ariile Naturale Protejate.	-Anual -Anual	Primăria Bumbesti-Jiu Primăria Bumbesti-Jiu
6. Gestionarea deșeurilor	-Colectarea selectivă a deșeurilor;	-continuarea colectării, transportului deșeurilor de către o firmă de salubritate în baza contractelor de prestări servicii încheiate cu locuitorii; Colectarea selectivă a deșeurilor raportarea cantitatilor de deșeuri colectate selectiv și valorificate	-Tone deșeuri colectate -Tone deșeuri valorificate	-Anual -Anual	Primăria Bumbesti-Jiu Primăria Bumbesti-Jiu

Măsurile de reducere sau de compensare a efectelor semnificative transfrontieră, (după caz)

Nu este cazul. Nu au fost identificate potențiale efecte semnificative asupra mediului sau asupra sănătății umane în context transfrontier.

Emiterea avizului de mediu s-a făcut avându-se în vedere :

Modul în care considerațiile de mediu au fost integrate în plan/program :

Planul urbanistic general are atât caracter director, cât și de reglementare și reprezintă principalul instrument de planificare operațională, constituind baza legală pentru realizarea programelor și delimitarea zonelor în care se preconizează operațiuni urbanistice de regenerare urbană acțiunilor de dezvoltare .

P.U.G. constituie documentația necesară care stabilește strategia de dezvoltare a orașului Bumbesti Jiu cu o perioadă de valabilitate de maxim 10 ani de la data aprobării sale.

Planul urbanistic general cuprinde reglementări pe termen scurt, la nivelul întregii unități administrativ-teritoriale de bază, cu privire la:

- stabilirea și delimitarea teritoriului intravilan în relație cu teritoriul administrativ al localității;
- stabilirea modului de utilizare a terenurilor din intravilan;
- zonificarea funcțională în corelație cu organizarea rețelei de circulație;
- delimitarea zonelor afectate de servituți publice;
- modernizarea și dezvoltarea infrastructurii tehnico-edilitare;
- stabilirea zonelor protejate și de protecție a monumentelor istorice și a siturilor arheologice reperate;
- zonele care au instituite un regim special de protecție prevăzut în legislația în vigoare;



AGENTIA PENTRU PROTECTIA MEDIULUI GORJ

Str. Unirii nr. 76, Tg-Jiu, Gorj, cod 210143

E-mail: office@apmgj.anpm.ro ,Tel: 0253-21.53.84 Fax: 0253-21.28.92



- h) formele de proprietate și circulația juridică a terenurilor;
- i) precizarea condițiilor de amplasare și conformare a volumelor construite, amenajate și plantate.
- j) zonele de risc natural delimitate și declarate astfel, conform legii, precum și la măsurile specifice privind prevenirea și atenuarea riscurilor, utilizarea terenurilor și realizarea construcțiilor în aceste zone.
- k) zone de risc datorate unor depozități istorice de deșeuri

Planul urbanistic general cuprinde prevederi pe termen mediu și lung cu privire la:

- a) evoluția în perspectivă a localității;
- b) direcțiile de dezvoltare funcțională în teritoriu;
- c) traseele coridoarelor de circulație și de echipare prevăzute în planurile de amenajare a teritoriului național, zonal și județean;
- d) zonele de risc natural delimitate și declarate astfel, conform legii, precum și la măsurile specifice privind prevenirea și atenuarea riscurilor, utilizarea terenurilor și realizarea construcțiilor în aceste zone.
- e) lista principalelor proiecte de dezvoltare și restructurare;
- f) stabilirea și delimitarea zonelor cu interdicție temporară și definitivă de construire;

Modul de soluționare a problemelor de mediu în raportul de mediu

- În prezentul studiu au fost prezentate condițiile inițiale, impactul potențial și măsuri de reducere a acestuia pentru zona în care se propune realizarea PUG.
- Pe teritoriul Administrativ al Orașului Bumbăești Jiu se regăsesc următoarele arii naturale protejate:
ROSCI0063 Defileu Jiului (arie desemnată și ca Parc Național - Parcul Național Defileu Jiului);
ROSCI0128 Nordul Gorjului de Est;
ROSCI0129 Nordul Gorjului de Vest.
- Planul propus nu provoacă deteriorarea sau pierderea totală a unui/unor habitate naturale de interes comunitar și nici nu duce la izolarea reproductivă a unui/unor specii de interes comunitar.
- Planul poate fi luat în considerare pentru aprobare, doar cu respectarea condițiilor prevăzute în legislația în vigoare, cu privire la conservarea speciilor și a habitatelor.
- Prin PUG se propune introducerea în intravilan a unei suprafețe de 11,42 ha, astfel va rezulta o creștere a suprafeței de intravilan de la 1.286,20 ha la 1.297,62 ha.
- Prin plan se prevede o suprafață de 31,94 ha spații verzi (spații verzi, sport, agrement și protecție) pentru un nr. de 8932, respectându-se suprafața minimă de 26 mp / locuitor.
- Prin PUG se prevede extinderea sistemelor centralizate de alimentare cu apă și canalizare, care să deservească întregul oraș.
- Colectarea deșeurilor menajere la nivelul orașului se face în mod organizat prin preluarea periodică a acestora de la fiecare cetățean, de către firma autorizată și transportul acestora la depozitul ecologic de la Targu Jiu.
- La elaborarea planului s-au avut în vedere distanțele minime de protecție sanitară, între teritoriile protejate și o serie de unități care produc disconfort și riscuri asupra sănătății populației, impuse prin ord. 119/2014.
- Prin implementarea măsurilor de diminuare a impactului (prezentate în acest raport), nu se preconizează impacturi negative semnificative asupra mediului și aspectelor conexe.



AGENTIA PENTRU PROTECTIA MEDIULUI GORJ

Str. Unirii nr. 76, Tg-Jiu, Gorj, cod 210143

E-mail: office@apmgi.anpm.ro, Tel: 0253-21.53.84 Fax: 0253-21.28.92



- La elaborarea Planului Urbanistic General și a Regulamentului General de Urbanism s-a ținut cont de condițiile impuse prin avizele sau punctele de vedere emise de autoritățile competente sau de interes pentru implementarea obiectivelor PUG.

Modul cum s-au luat în considerare opiniile exprimate de public și de alte autorități

- Anunțuri publicate în ziarul Impact în data de 12.01.2018 și 15.01.2018 privind depunerea notificării în vederea obținerii avizului de mediu.
- Anunțuri publicate în ziarul Impact în data de 23.08.2019 și 26.07.2019 privind disponibilizarea proiectului de plan și finalizarea Raportului de mediu .
- Anunțuri publicate în ziarul Impact în data de 18.10.2019 și 21.10.2019 și în data de 17.01.2020 și 20.01.2020 privind dezbaterile publice din data de 09.12.2019 și 11.03.2020 și pe site-ul APM Gorj .
- Anunțul publicat în ziarul Impact în data de 23.03.2020 privind emiterea Avizului de mediu și pe site-ul APM Gorj
- Au fost primite observații din partea publicului la prima dezbatere publică care au fost soluționate în Raportul de mediu , și nu au mai fost primite opinii din partea publicului pe perioada continuării procedurii de avizare
- Nu au fost emise puncte de vedere asupra Raportului de Mediu din partea autorităților .
- Documentația de susținere a solicitării a fost accesibilă consultării publicului pe toată durata derulării procedurii de reglementare la sediul APM Gorj și la sediul Primăriei Bumbești Jiu .
- ANANP – Serviciul Teritorial Tg.Jiu a emis Avizul nr. 26/ST GORJ/20.12.2019 pentru PUG –ul studiat .
- Administrația Parcului Național Defileul Jiului a emis Avizul nr. 1 din 10.01.2020 pentru PUG – ul studiat .

Motivarea alegerii uneia dintre alternativele de plan/program prezentate

S-au analizat pentru elaborarea prezentului raportului de mediu două alternative: alternativa 0, respectiv alternativa 1. Alternativa 0 reprezintă situația neimplementării obiectivelor impuse prin Planul Urbanistic General, respectiv neîndeplinirea măsurilor stabilite, iar alternativa 1 presupune implementarea obiectivelor, respectiv respectarea măsurilor impuse astfel încât impactul asupra populației și asupra factorilor de mediu naturali să fie minim

Cele două alternative s-au evaluat în raport cu impactul pe care îl generează implementarea alternativelor asupra factorilor de mediu naturali, respectiv asupra factorilor de mediu antropici.

S-a ales alternativa 1 deoarece implementarea obiectivelor prezentate generează efecte negative nesemnificative temporare, în etapa de construire, iar în perioada de funcționare generează efecte semnificative pozitive pe termen lung asupra factorilor de mediu naturali și antropici .

Referitor la fiecare obiectiv specific propus sunt prezentate motivele care au condus la selectarea variantelor alese.

AGENZIA PENTRU PROTECȚIA MEDIULUI GORJ

Str. Unirii nr. 76, Tg-Jiu, Gorj, cod 210143

E-mail: office@apmgj.anpm.ro , Tel: 0253-21.53.84 Fax: 0253-21.28.92



Nr. crt	Principalele obiective	Motivele care au condus la selectarea variantelor
1.	- Stabilirea și delimitarea teritoriului intravilan în relație cu teritoriul administrativ al localității	- Includerea în intravilan a construcțiilor existente - Includerea în intravilan a rezervelor de teren pentru utilitatea publică - Clarificarea limitelor de intravilan
2.	- Stabilirea modului de utilizare a terenurilor din intravilan	- Clarificarea zonelor de utilizare a terenurilor din intravilan
3.	- Modernizarea și dezvoltarea infrastructurii tehnico-edilitare	- Creșterea nivelului de trai - Diminuarea poluării mediului înconjurător
4.	- Stabilirea zonelor protejate și de protecție a monumentelor istorice și a siturilor arheologice reperate	- Promovarea turismului - Protejarea monumentelor
5.	- Precizarea condițiilor de amplasare și conformare a volumelor construite, amenajate și plantate	- Păstrarea rezervelor de teren pentru utilități publice - Încadrarea noilor construcții în peisaj
6.	- Delimitarea zonele de risc natural și luarea de măsuri specifice privind prevenirea și atenuarea riscurilor	- Creșterea siguranței populației - Diminuarea pagubelor generate de riscurile naturale
7.	- Delimitarea zonelor de risc datorate unor depozități istorice de deșeuri	- Protejarea mediului înconjurător
8.	- Direcțiile de dezvoltare funcțională în teritoriu, respectiv lista principalelor proiecte de dezvoltare și restructurare	- Crearea de noi locuri de muncă - Creșterea numărului de locuitori - Stabilitate economică - Dezvoltarea turismului - Creșterea nivelului de trai - Atragerea investitorilor - Dezvoltarea localităților
9.	- Stabilirea și delimitarea zonelor cu interdicție temporară și definitivă de construire;	- Creșterea siguranței populației - Diminuarea pagubelor generate de riscurile naturale



AGENTIA PENTRU PROTECTIA MEDIULUI GORJ

Str. Unirii nr. 76, Tg-Jiu, Gorj, cod 210143

E-mail: office@apmgi.anpm.ro, Tel: 0253-21.53.84 Fax: 0253-21.28.92



- | | |
|--|--|
| 10. - Rezolvarea problemelor de mediu | - Creșterea nivelului de trai
- Diminuarea poluării mediului
- Creșterea suprafețelor verzi |
| 11. - Dezvoltarea și modernizarea infrastructurii rutiere și organizarea circulației | - Întreținerea și dezvoltarea căilor de comunicație rutiere
- Diminuarea accidentelor
- Creșterea siguranței pietonilor și participanților la trafic |

Rezultatele consultărilor transfrontieră :

Nu este cazul

Prezentul aviz este valabil de la data emiterii, pe toată perioada punerii în aplicare a planului/programului dacă nu intervin modificări ale acestuia.

Titularul planului/programului are obligația de a notifica autoritatea competentă pentru protecția mediului, dacă intervin elemente noi, necunoscute la data emiterii avizului de mediu, precum și asupra oricăror modificări ale condițiilor care au stat la baza emiterii acestuia, înainte de realizarea modificării. Titularul planului/programului are obligația de a supune procedurii de adoptare planul/programul, precum și orice modificare a acestuia, după caz, numai în forma avizată de autoritatea competentă pentru protecția mediului.

Nerespectarea prevederilor prezentului aviz de mediu se sancționează conform prevederilor legale în vigoare.

Răspunderea pentru corectitudinea informațiilor puse la dispoziția autorităților competente pentru protecția mediului și a publicului revine titularului planului/programului, iar răspunderea pentru corectitudinea lucrărilor de evaluare revine autorului acestuia, conform O.U.G. nr. 195/2005 cu modificările și completările ulterioare, aprobată prin **Legea nr. 265/2006** privind protecția mediului cu modificările și completările ulterioare.

Prezentul aviz de mediu conține 13 pagini și a fost redactat în 3 exemplare.

DIRECTOR EXECUTIV,



Dr. Ing. Nicolae GIORGI

SEF SERVICIU AVIZE , ACORDURI ,
AUTORIZAȚII ,

Dr. Ing. Ina Liliana BLIDEA

INTOCMIT ,
Ing. Ludmila Liana BARDAN

Notă :

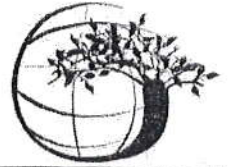
- Decizia etapei de incadrare s-a emis în 3 exemplare :
Exemplarul nr. 1 s-a predat agentului economic ;
Exemplarul nr. 2 s-a îndosariat în dosarul de obiectiv ;
Exemplarul nr. 3 s-a îndosariat în dosarul existent la nivel de serviciu .

13/13

AGENTIA PENTRU PROTECTIA MEDIULUI GORJ

Str. Unirii nr. 76, Tg-Jiu, Gorj, cod 210143

E-mail: office@apmgj.anpm.ro , Tel: 0253-21.53.84 Fax: 0253-21.28.92



AGENȚIA PENTRU PROTECȚIA MEDIULUI GORJ

Nr.: 2132/19.03.2020
Către: ORAȘ BUMBEȘTI JIU
În atenția : Domnului Primar
Referitor la: PUG ORAȘ BUMBEȘTI JIU

4223/20.03.2020
Juc Bloanta
20.03.2020
[Signature]

Stimate Domn ,

Prin prezenta vă informăm că în conformitate cu prevederile HG 1076/2004, aveți obligația de a anunța în mass-media anunțul privind decizia de emitere a avizului de mediu pentru PUG – ORAȘ BUMBEȘTI JIU , în termen de 5 zile calendaristice de la data afișării pe site-ul A.P.M. Gorj (20.03.2020). În acest sens vă transmitem modelul de anunț public.

Model anunț public

„APM Gorj și ORAȘ BUMBEȘTI JIU , anunță publicul interesat asupra deciziei de emitere a avizului de mediu pentru PUG ORAȘ BUMBEȘTI JIU . Observațiile publicului interesat se primesc la sediul APM Gorj strada Unirii , nr. 76 , Tg.Jiu , județul Gorj , la nr. de fax : 0253-212892 sau adresa de e-mail: office@apmgj.anpm.ro .

Decizia de emitere a avizului de mediu se va afișa la sediul PRIMĂRIEI BUMBEȘTI JIU .

Anunțul apărut în mass-media și o copie a deciziei afișate la sediul PRIMĂRIEI BUMBEȘTI JIU , vor fi transmise la sediul APM Gorj în termen de 5 zile de la apariție.

Conform prevederilor HG 1076/2004 aveți obligația de a informa publicul și autoritățile consultate pe durata procedurii, precum și de a pune la dispoziția acestora următoarele:

- a) planul adoptat;
- b) o declarație privind modul în care considerațiile privind mediul au fost integrate în plan, modul în care raportul de mediu a fost pregătit conform art. 19 și 20 din H.G. 1076/2004, modul în care opiniile exprimate de public și de alte autorități au fost luate în considerare în luarea deciziei de emitere a avizului de mediu conform art. 25 din H.G. 1076/2004, motivele pentru alegerea alternativei de plan avizate, în comparație cu alte alternative prezentate;
- c) măsurile decise privind monitorizarea efectelor asupra mediului.



Titularul planului anunță în mass-media și pe pagina proprie de internet locul și programul consultării documentelor prevăzute mai sus .

Cu deosebită considerație,

DIRECTOR EXECUTIV ,

Dr. ing. Nicolae GIORGI



ȘEF SERVICIU AVIZE , ACORDURI ,
AUTORIZATII ,

Dr. Ing. Ina Liliana BLIDEA



Întocmit ,
Ing. Ludmila Liana BARDAN



AGENȚIA PENTRU PROTECȚIA MEDIULUI GORJ

Strada Unirii , nr. 76 , municipiul Tg.Jiu

E-mail: office@apmgj.anpm.ro; Tel. 0253215384; Fax 0253212892

Operator de date cu caracter personal, conform Regulamentului (UE) 2016/679



AGENȚIA PENTRU PROTECȚIA MEDIULUI GORJ

Nr. 2132 din 19.03. 2020

**DECIZIE PRIVIND EMITEREA AVIZULUI DE MEDIU
pentru PUG – ORAȘ BUMBEȘTI JIU
Titular: ORAȘ BUMBEȘTI JIU**

Decizia s-a luat având în vedere:

- prevederile H.G. nr. 1076/2004 privind stabilirea procedurii de realizare a evaluării de mediu pentru planuri și programe;
- prevederile O.M. nr. 117/2006 pentru aprobarea Manualului privind aplicarea procedurii de realizare a evaluării de mediu pentru planuri și programe;
- prevederile OUG nr. 57/2007 privind regimul ariilor naturale protejate, conservarea habitatelor naturale, a florei și faunei sălbatice, cu modificările și completările ulterioare;
- prevederile Ord. nr. 19/2010 pentru aprobarea Ghidului metodologic privind evaluarea adecvată a efectelor potențiale ale planurilor sau proiectelor asupra ariilor naturale protejate de interes comunitar ;
- prevederile Ord. nr. 2387/2011 pentru modificarea Ord. nr. 1964/2007 privind instituirea regimului de arie naturală protejată a siturilor de importanță comunitară, ca parte integrantă a rețelei ecologice europene Natura 2000 în România
- concluziile consultărilor din cadrul ședinței de dezbatere publică și în lipsa observațiilor din partea autorităților membre ale grupului de lucru și a publicului , Agenția pentru Protecția Mediului Gorj decide:

**se emite aviz de mediu pentru: PUG – ORAȘ BUMBEȘTI JIU
titular: ORAȘ BUMBEȘTI JIU**

Decizia de emitere a avizului de mediu se bazează pe respectarea cerințelor legislative privind integrarea în plan a considerațiilor de mediu, identificarea problemelor de mediu rezultate ca efect a implementării planului, cu luarea în considerare a aspectelor relevante ale stării actuale a mediului, inclusiv în ceea ce privește amplasamentele propuse și distanța față de obiectivele situate în apropiere.



AGENȚIA PENTRU PROTECȚIA MEDIULUI GORJ

Strada Unirii , nr. 76 , municipiul Tg.Jiu

E-mail: office@apmgj.anpm.ro; Tel. 0253215384; Fax 0253212892

Operator de date cu caracter personal, conform Regulamentului (UE) 2016/679

S-a asigurat informarea și consultarea publicului conform prevederilor HG nr. 1076/2004. Pe parcursul procedurii nu s-au înregistrat observații din partea publicului..

Decizia de emitere se concretizează în avizul de mediu care este un act administrativ ce poate face obiectul unei acțiuni în justiție în baza Legii contenciosului administrativ nr.554/2004.

În conformitate cu prevederile HG 1076/2004, titularul planului are obligația de a anunța în mass-media decizia de emitere a avizului de mediu, în termen de 5 zile calendaristice de la data afișării acesteia pe Internet de către autoritatea competentă pentru protecția mediului.

DIRECTOR EXECUTIV ,

Dr. ing. Nicolae GIORGI



ȘEF SERVICIU AVIZE , ACORDURI ,
AUTORIZATII ,

Dr. Ing. Ina Liliana BLIDEA



Întocmit ,
Ing. Ludmila Liana BARDAN




AGENȚIA PENTRU PROTECȚIA MEDIULUI GORJ

Strada Unirii , nr. 76 , municipiul Tg.Jiu

E-mail: office@apmgj.anpm.ro; Tel. 0253215384; Fax 0253212892

Operator de date cu caracter personal, conform Regulamentului (UE) 2016/679



AVIZ
Nr. 53 din 28.09.2020

În temeiul dispozițiilor art. 47¹ alin. (1) din Legea nr. 350/2001 privind amenajarea teritoriului și urbanismul, cu modificările și completările ulterioare, și al prevederilor Ordinului ministrului agriculturii și dezvoltării rurale nr. 1.056/2018 pentru aprobarea Procedurii privind emiterea și eliberarea avizelor necesare introducerii în intravilan a terenurilor agricole,

având în vedere adresa nr. 3823/07.08.2020, completată cu adresa nr. 4435/07.09.2020, înregistrate la Ministerul Agriculturii și Dezvoltării Rurale cu nr. 282481/12.08.2020 respectiv 282481/14.09.2020,

În baza următoarelor documente:

1. Cererii nr. 10971/02.09.2020 completată cu adresa nr. 12001/23.09.2020 a beneficiarului Primăria Bumbești-Jiu, cu sediul în Strada Parângului, nr. 101 Județul Gorj,
2. Certificatul de urbanism nr.X.... dinX....., emis de cătreX....., după caz;
2. Studiul urbanistic PUG și regulamentul local urbanistic aferent PUG;
3. Studiul pedologic și agrochimic nr. 7911/05.07.2018, întocmit de Oficiul de Studii Pedologice și Agrochimice Gorj;
4. Avizul tehnic nr. 580/17.10.2017 pentru amplasarea construcțiilor care se execută în zona amenajărilor de îmbunătățiri funciare, eliberat de Agenția Națională de Îmbunătățiri Funciare, Filiala Teritorială de Îmbunătățiri Funciare Gorj,
5. Procesul-verbal de verificare în teren nr. ...X.... dinX....., întocmit de către reprezentanții Direcției pentru Agricultură JudețeneX.....

[_] În scopul introducerii în intravilan a terenurilor agricole în baza studiului urbanistic PUZ în vederea realizării obiectivului de investițiiX..... de către beneficiarX..... pe terenul situat înX....., județulX....., în suprafață deX....., înscris în cartea funciară nr.X..., tarlaua nr.X..., parcela nr.X....., numărul cadastralX.....,

[x] În scopul introducerii în intravilan a terenurilor agricole în baza studiului urbanistic PUG, de către beneficiarul Primăria Bumbești-Jiu a terenului situat în extravilanul Bumbești-Jiu, Județul Gorj, în suprafață de 109,809 ha din totalul de 187,1796 ha.

Ministerul Agriculturii și Dezvoltării Rurale emite:

AVIZ

necesar pentru introducerea în intravilan a terenurilor agricole, în baza studiului urbanistic PUG, cu suprafața de 109,809 ha, compus din: terenul în suprafața de 43,579 ha cu categoria de folosință arabil, terenul în suprafața de 8,996 ha cu categoria de folosință livezi, terenul în suprafața de 51,638 ha cu categoria de folosință pajiști permanente și terenul în suprafața de 5,533 ha cu categoria de folosință vii, pajiște permanentă, clasa de calitate a IV a și a V a, situat în extravilanul Orașului Bumbești-Jiu, Județul Gorj.

Prezentul act administrativ se poate contesta în condițiile și termenele prevăzute de Legea contenciosului administrativ nr. 554/2004, cu modificările și completările ulterioare.

Recomandări:

La elaborarea documentației tehnico - economice pentru realizarea investiției, se vor respecta prevederile:



- art. 23, alin. (3), Capitolul II din Legea nr. 50/1991 privind autorizarea executării lucrărilor de construcții, republicată, cu modificările și completările ulterioare,
- art.100 din Legea nr.18/1991, republicată, cu modificările și completările ulterioare,
- art. 5², alin (2) din Ordonanța de Urgență nr. 34/2013 privind organizarea, administrarea și exploatarea pajiștilor permanente și pentru modificarea și completarea Legii fondului funciar nr. 18/1991, cu modificările și completările ulterioare, aprobată prin Legea 86/2014,
- Legii 164/2015 a viei și vinului în sistemul organizării comune a pieței vitivinicole, cu modificările și completările ulterioare,
- Legii Pomiculturii nr. 348/2003, republicată, cu modificările și completările ulterioare,
- Legii 138/2004 a îmbunătățirilor funciare, republicată, cu modificările și completările ulterioare.

Beneficiarul investiției va lua măsuri corespunzătoare de a nu degrada terenurile și culturile din zona limitrofă, altele decât cele prevăzute în documentație, prin depozitarea de materiale ori deșeuri de piatră, moloz, nisip, prefabricate, construcții metalice, reziduuri, resturi menajere, gunoaie și altele asemenea.

Beneficiarul și proiectantul/elaboratorul documentației tehnice răspund pentru corectitudinea datelor și veridicitatea înscrisurilor cuprinse în documentația transmisă spre avizare.

Beneficiarul de investiție va lua măsuri corespunzătoare de a nu ocupa terenurile limitrofe precum și măsuri pentru a evita afectarea terenurilor limitrofe prin reziduurile provenite din activitatea de producție și prin scurgeri de orice fel.

Director,
Elena FILIP





MINISTERUL MEDIULUI,
APELOR ȘI PĂDURILOR



ANANP
Agenția Națională pentru Arii Naturale Protejate

1-na Bloantă 15060/23.12.2019
23.12.2019

Agencia Națională pentru Arii Naturale Protejate
SERVICIUL TERITORIAL GORJ
Nr. 383 / ST GJ / 23.12.2019

Către: Primăria Bumbesti-Jiu

În atenția: Domnului primar Constantin Bobaru

Spre știință: Agenția pentru Protecția Mediului Gorj

Referitor la: Solicitarea avizului A.N.A.N.P. pentru planul: **“Elaborare Plan Urbanistic General (P.U.G.) pentru orașul Bumbesti-Jiu și localitățile aparținătoare și Regulament Local de Urbanism (R.L.U.) aferent”;**

Stimate domnule primar,

Ca urmare a cererii dumneavoastră cu nr. 14356/10.12.2019, înregistrată la Agenția Națională pentru Arii Naturale Protejate Serviciul Teritorial Gorj cu nr. 383/12.12.2019, prin care ați solicitat emiterea avizului A.N.A.N.P. conform *Ordinului nr. 1447/2017 privind aprobarea Metodologiei de atribuire în administrare și custodie a ariilor naturale protejate, ANEXA Nr. 10 la metodologie - Modalitatea de emitere a avizului de către administratorii/custozii ariilor naturale protejate*, vă comunicăm **avizul favorabil cu condiții**, pentru planul : **“Elaborare Plan Urbanistic General (P.U.G.) pentru orașul Bumbesti-Jiu și localitățile aparținătoare și Regulament Local de Urbanism (R.L.U.) aferent”** propus a fi implementat în ariile naturale protejate **ROSCI0128 Nordul Gorjului de Est și ROSCI0129 Nordul Gorjului de Vest.**

Cu stimă,

Șef Serviciu

Costel BOBIC, consilier superior





Agencia Națională pentru Arii Naturale Protejate
SERVICIUL TERITORIAL GORJ

Aviz
Nr. 26/ ST GORJ /20.12.2019

În urma a solicitării nr. 14356/10.12.2019, din partea Primăriei orașului Bumbești-Jiu, cu sediul în localitatea Bunbești-Jiu, str. Parângului, nr. 101, jud. Gorj, de emitere a avizului, înregistrată la Agenția Națională pentru Arii Naturale Protejate - Serviciul Teritorial Gorj cu nr. 383/12.12.2019 și a completărilor înregistrate cu nr. 405/ST.GJ/23.12.2019 aferente achitării tarifului, conform prevederilor art. 28 și 28¹ din Ordonanța de Urgență a Guvernului nr. 57/2007 privind regimul ariilor naturale protejate, conservarea habitatelor naturale, a florei și faunei sălbatice, aprobată cu modificări și completări prin Legea nr. 49/2011, cu modificările și completările ulterioare, pentru planul **“Elaborare Plan Urbanistic General (P.U.G.) pentru orașul Bumbești-Jiu și localitățile aparținătoare și Regulament Local de Urbanism (R.L.U.) aferent”** propus a fi implementat în ariile naturale protejate **ROSCI0128 Nordul Gorjului de Est și ROSCI0129 Nordul Gorjului de Vest**

și

- în tema verificării amplasamentului,
- în tema analizării documentației transmise de titular, în cadrul procedurii de emitere a avizului de mediu,
- în tema corelării cu prevederile planului de management al ariei naturale protejate,

Agencia Națională pentru Arii Naturale Protejate - Serviciul Teritorial Gorj, în calitate de administrator al ariilor naturale protejate **ROSCI0128 Nordul Gorjului de Est și ROSCI0129 Nordul Gorjului de Vest**, emite:

avizul favorabil pentru planul: **“Elaborare Plan Urbanistic General (P.U.G.) pentru orașul Bumbești-Jiu și localitățile aparținătoare și Regulament Local de Urbanism (R.L.U.) aferent”**

Prezentul aviz se eliberează cu următoarele condiții:

1. se vor respecta prevederile Planului de management și a Regulamentului sitului Natura 2000 **ROSCI0128 Nordul Gorjului de Est** aprobate prin O.M.M.A.P. nr. 1243/2016, precum și prevederile Planului de management și a Regulamentului sitului Natura 2000 **ROSCI0129 Nordul Gorjului de Vest** aprobate prin O.M.M.A.P. nr. 1251/2016;
2. se vor respecta prevederile art. 33 din OUG nr. 57/2007 privind regimul ariilor naturale protejate, conservarea habitatelor naturale, a florei și faunei sălbatice, aprobată cu modificări și completări prin Legea nr. 49/2011, cu modificările și completările ulterioare;
3. se vor respecta toate măsurilor asumate prin documentația prezentată;



4. în perimetrul ariilor naturale protejate **ROSCI0128 Nordul Gorjului de Est și ROSCI0129 Nordul Gorjului de Vest** vor fi respectate prevederile Legii nr. 211/2011 privind regimul drumurilor, republicată, cu modificările și completările ulterioare;
5. Uzagerul are obligația ca în cazul producerii accidentelor de orice fel, ce pot afecta integritatea ariilor naturale protejate, să notifice Agenția Națională pentru Arii Naturale Protejate în termen de maxim 24 de ore și să întreprindă toate măsurile necesare pentru eliminarea cauzelor și limitarea consecințelor negative.
6. În zona mixtă (M4), ce concentrează activități turistice și locuire sezonieră (concentrate pe mici așezări umane, în hotarul satelor de munte), autorizarea lucrărilor de construire pe terenurile situate în siturile Natura 2000 **ROSCI0128 Nordul Gorjului de Est și ROSCI0129 Nordul Gorjului de Vest** se face doar cu avizul/acordul favorabil al administratorului ariei naturale protejate;
7. În zona mixtă (M4) sunt interzise activități poluante cu risc tehnologic sau incomode prin tipul și genul; sunt interzise dispunerea de panouri de afișaj pe fațadele construcțiilor, desăvârșind arhitectura tradițională și finisajele acestora;
8. Planificarea lucrărilor de construcție este interzisă fragmentarea habitatelor și reducerea biodiversității;

Modificările care au stat la baza deciziei de emitere a prezentului aviz favorabil cu condiții, sunt următoarele:

1. Pentru respectarea Regulamentului Local de Urbanism aferent P.U.G.-ului, a condițiilor din Raportul de Mediu și a condițiilor din prezentul aviz, implementarea planului propus a se realiza nu va avea un impact negativ semnificativ asupra obiectivelor de conservare sau asupra integrității siturilor Natura 2000 **ROSCI0128 Nordul Gorjului de Est și ROSCI0129 Nordul Gorjului de Vest**;

Avizul este valabil numai împreună cu documentația care a stat la baza emiterii sale.

Avizul este valabil de la data emiterii, pe toată perioada de valabilitate a activității, dacă nu intervin modificările acesteia.

Nerespectarea condițiilor impuse constituie contravenție și se sancționează conform prevederilor legale în vigoare.

Prezentul aviz conține 2 pagini și a fost emis în 2 exemplare.

Cu stimă,

Șef Serviciu

Costel BOBIC, consilier superior

