

ROMÂNIA
MINISTERUL AFACERILOR INTERNE
INSPECTORATUL GENERAL AL POLIȚIEI ROMÂNE



INSPECTORATUL DE POLIȚIE JUDEȚEAN GORJ
SERVICIUL RUTIER

NESECRET
Târgu-Jiu

Nr. 141.553 / 26.01.2018
Exemplar nr.

Cod operator 5135

2609/06.03.2018

Ina Bloanta
05.03.2018

CĂTRE,
Primăria Orașului Bumbesti-Jiu, județul Gorj

La adresa dumneavoastră înregistrată la Serviciul Rutier Gorj sub nr. 141553/10.01.2018, vă informăm că în urma analizei lucrării „Elaborare Planul Urbanistic General pentru orașul Bumbesti-Jiu și localitățile aparținătoare și Regulament Local de Urbanism aferent” eliberăm prezentul **aviz de principiu** fără a avea de formulat propuneri sau observații asupra documentației, urmând ca pentru avizul final să vă adresați Direcției Generale de Logistică din cadrul M.A.I. .

Cu stimă,

ÎMPUTERNICIT ȘEFUL INSPECTORATULUI
Comisar șef de poliție
DRĂGHIEA DUMITRU DECEBAL

ÎMPUTERNICIT ȘEFUL SERVICIULUI
Comisar șef de poliție
DAVIDOIU ION DECEBAL

Către,

S.C. MAS – ART DESIGN S.R.L.
AVIZ NR. DT/2499

La adresa dumneavoastră nr. 17 din 03.04.2019;

În baza prevederilor art. 56 alin. 1 din Legea nr. 350/2001 *privind amenajarea teritoriului și urbanismul cu modificările și completările ulterioare* și a Ordinului Comun al M.L.P.A.T., M.I., S.R.I. și M.Ap.N. nr. M.30/1995, **Statul Major al Apărării avizează favorabil PLANUL URBANISTIC GENERAL AL ORAȘULUI BUMBEȘTI-JIU**, județul **GORJ**, conform documentației de urbanism depuse. Beneficiar: **Orașul Bumbesci-Jiu**.

Avizul este condiționat de:

- respectarea cu strictețe a limitelor teritoriului intravilan propus și terenurilor intravilane destinate pentru construcții și amenajări, precum și zonelor funcționale precizate în documentația de urbanism depusă;

- respectarea *zonei de siguranță* aferentă imobilului nr. 852 Curțișoara, stabilită de comun acord cu U.M.01542 Curțișoara, zonă în care este instituită interdicție de construire;

- neafectarea, sub nicio formă, a activităților militare, terenurilor, construcțiilor sau instalațiilor, de orice fel, aflate în administrarea Ministerului Apărării Naționale.

Încălcarea oricărei condiții de mai sus atrage atât anularea de drept a avizului, cât și răspunderea juridică a beneficiarului lucrării.

ȘEFUL UNITĂȚII MILITARE 02515,,D” BUCUREȘTI



3672/27-03-2019

ROMÂNIA
MINISTERUL APĂRĂRII NAȚIONALE
UNITATEA MILITARĂ 01541 BUDIENI
Nr. 3189 din 27.03.2019.

NECLASIFICAT
Exemplarul nr. 2

J-na Bloanta
27-03-2019
[Signature]

Către,

PRIMĂRIA ORAȘULUI BUMBEȘTI-JIU

La solicitarea dumneavoastră nr. 3569 din 26.03.2019, vă transmitem datele referitoare la limita zonei de siguranță a imobilului 852 Curtișoara, conform documentelor anexate.

Anexe: 2 (două) cu 2 (două) file, NECLASIFICAT.

p.COMANDANTUL UNITĂȚII MILITARE 01541 BUDIENI
Colonel

ing. EUGEN TÎLVESCU

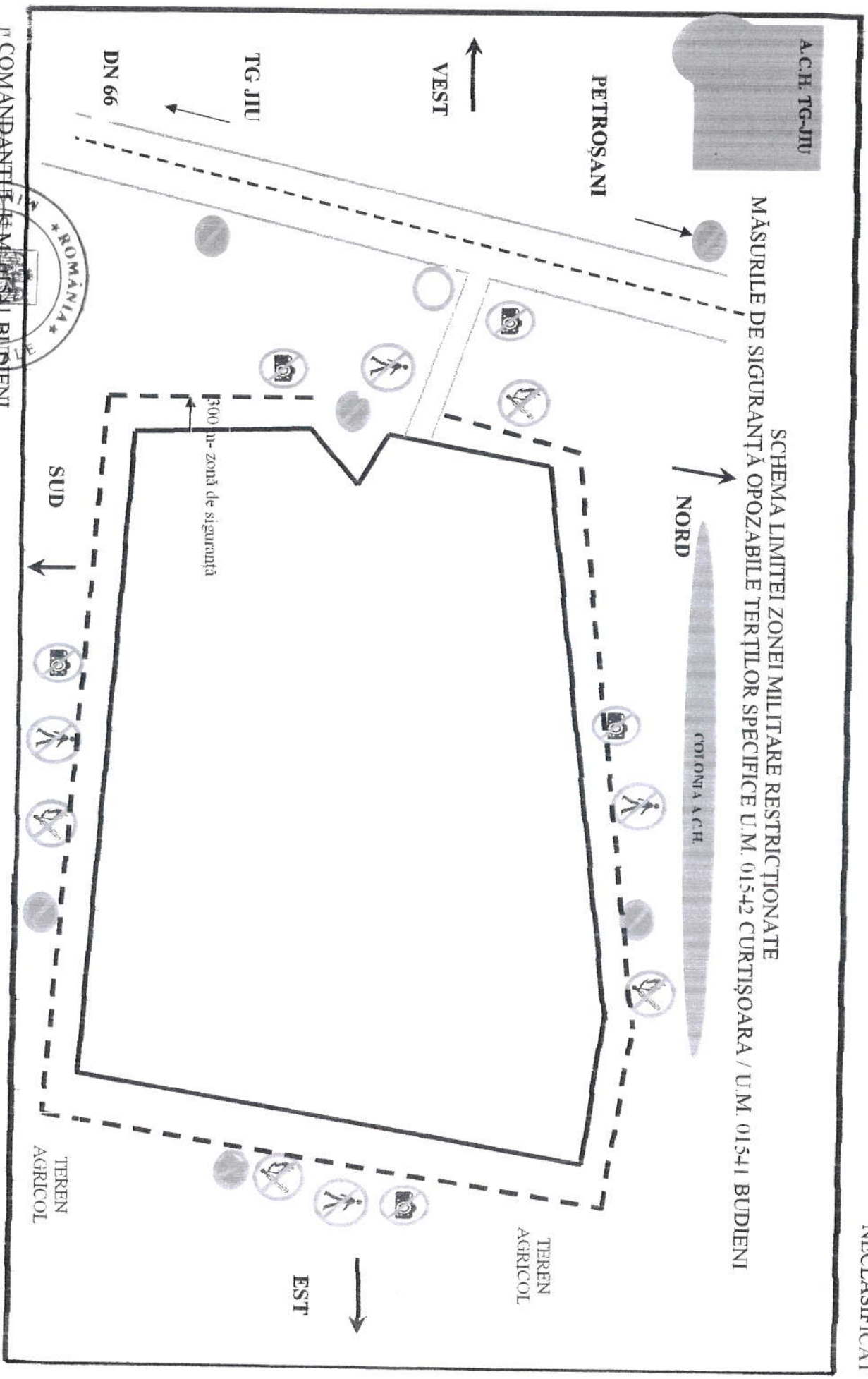
MĂSURILE DE SIGURANȚĂ OPOZABILE TERȚILOR LA OBIECTIVUL MILITAR
- CAZARMA 852 CURTIȘOARA- DIN ADMINISTRAREA U.M. 01541 BUDIENI

Stabilirea unei zone militare restricționate permanent, în limita a **300** metri de la împrejmuirea exterioară a obiectivului și pe drumul de acces către obiectiv, din DN 66, zonă în care să fie aplicate următoarele categorii și tipuri de măsuri opozabile terților:

- Măsuri de avertizare, informare și marcarea a zonei militare restricționate:
 - Utilizarea de mijloace de avertizare/ informare pe toate laturile obiectivului, și anume:
 1. Indicatorul FOTOGRAFIATUL INTERZIS-5 bucăți- pe fiecare latură a obiectivului și drumul de acces către obiectiv.
 2. Indicatorul STAȚIONAREA INTERZISĂ-6 bucăți- pe fiecare latură a obiectivului și pe DN 66 la o distanță de 100 m stânga-dreapta față de intrarea pe drumul de acces la obiectiv.
 3. Indicatorul ACCESUL PERSOANELOR INTERZIS-4 bucăți- pe fiecare latură a obiectivului.
 4. Indicatorul APROPIEREA CU FOC INTERZISĂ-4 bucăți- pe fiecare latură a obiectivului.
 5. Indicatorul ACCESUL INTERZIS-1 bucată-amplasat la începerea drumului de acces către obiectiv.
- Măsuri de interzicere a accesului sau a deplasării persoanelor în zona militară restricționată:
 - Interzicerea accesului autovehiculelor și persoanelor pe drumul de acces către obiectiv dinspre DN 66 .
 - Interzicerea apropierei persoanelor la o distanță mai mică de 300 metri de împrejmuirea perimetrală a obiectivului.
- Măsuri de interzicere a stocării de bunuri și mijloace inflamabile la o distanță mai mică de 300 metri de împrejmuirea perimetrală a obiectivului.
- Măsuri de interzicere a desfășurării de mitinguri, demonstrații și orice altă activitate la o distanță mai mică de 300 metri de împrejmuirea perimetrală a obiectivului.
- Măsuri de interzicere a amplasării de obstacole vizuale, panouri publicitare la o distanță mai mică de 300 metri de împrejmuirea perimetrală a obiectivului.
- Măsuri de interzicere a accesului și utilizării în zona militară restricționată a dispozitivelor electronice de fotografiere, filmare, înregistrare și stocare a datelor.
- Măsuri de interzicere în zona de siguranță a lucrărilor de construcții și de amenajare a teritoriului, cu excepția celor aprobate pentru paza și apărarea obiectivului militar și care sunt avizate de Statul Major General.
- Măsuri de interzicere în zona de siguranță a prospectărilor geologice, îndeosebi cele cu detonări de explozivi.
- Stabilirea condițiilor de folosire a terenului pentru lucrări agricole, în scopul cultivării, pe cât posibil, a plantelor joase și limitării persoanelor și a timpului de acces în această zonă.

p.COMANDANTUL UNITĂȚII MILITARE 01541 BUDIENI
Colonel

ing. EUGEN TÎLVEȘCU



ROMANIA

COMANDANTUL ZONEI MILITARE RESTRICTIONATE BUDIENI

Colonek

ing. EDGEN TILVEȘCU



EXPERIENȚE ÎMPREUNĂ.

TELEKOM ROMANIA COMMUNICATIONS S.A.

P-ta Presei Libere, nr. 3-5, City Gate (Turnul de Nord),
Et. 7-18, Sector 1, 013702, Bucuresti, Romania

Cod Unic de inregistrare: RO427320

Nr. ordine Registrul Comerțului: J40/8926/1997

DIRECȚIA EXECUTIVĂ TEHNOLOGIE ȘI INFORMAȚIE ROMÂNIA

DIVIZIA ACCES REȚEA ROMÂNIA

DEPARTAMENT PROIECTARE ȘI IMPLEMENTARE REȚEA PASIVĂ

COMPARTIMENT INVENTAR DE REȚEA - JUD. VÂLCEA

Str. Henri Coandă, nr. 19, et. 2, Râmnicu Vâlcea

Tel: 0250-738668, e-mail: marian.dirinea@telekom.ro

Data: 06.01.2020

Număr de înregistrare: VL/...2.....

Către: PRIMĂRIA ORAȘULUI BUMBEȘTI-JIU
Oraș Bumbeshi-Jiu, str. Parângului, nr. 101, jud. Gorj

AVIZ FAVORABIL

Urmare documentației dumneavoastră prin care solicitați eliberarea avizului de telecomunicații pentru lucrarea "Elaborare Plan Urbanistic General (P.U.G.) pentru orașul Bumbeshi-Jiu și localitățile aparținătoare și Regulament Local de Urbanism (R.L.U.) aferent", oraș Bumbeshi-Jiu, jud. Gorj, vă comunicăm următoarele:

Pe teritoriul orașului Bumbeshi-Jiu, TELEKOM ROMANIA COMMUNICATIONS S.A. are amplasate cabluri de telecomunicații cupru și fibră optică pozate atât subteran, în canalizație telefonică și săpătură, la adâncimi cuprinse între 0,7m și 1,3m, cât și aerian, pe stâlpi lemn și beton.

Având în vedere importanța deosebită a acestor instalații de telecomunicații, cât și faptul că ele pot fi afectate de lucrările de dezvoltare propuse de dumneavoastră, conform documentației prezentate, Telekom Romania Communications S.A. este de acord cu execuția acestora numai în condițiile îndeplinirii următoarelor măsuri de protejare a rețelelor și echipamentelor telefonice existente:

- pentru orice lucrări de construire, modernizare sau reparații capitale (clădiri, drumuri etc), extinderi rețele sau racorduri edilitare (electrice, gaze, apă, canal etc.), care se vor autoriza sau executa în zona rețelelor de telecomunicații, să se solicite avizul TELEKOM ROMANIA COMMUNICATIONS S.A..

Menționăm că nerespectarea condițiilor de mai sus atrage nulitatea avizului și suportarea de către cei vinovați a tuturor consecințelor ce decurg din aceasta.

În cazul în care sunt produse avarii ale instalațiilor de telecomunicații, ca urmare a nerespectării prevederilor prezentului aviz, contravaloarea lucrărilor de remediere a instalațiilor avariate, precum și daunele solicitate de clienții Telekom Romania Communications S.A. datorită întreruperii furnizării serviciilor, vor fi suportate de către cel care a produs avaria.

Prezentul aviz este valabil 12 luni de la data eliberării.

Este interzisă folosirea informațiilor referitoare la instalațiile de telecomunicații din prezentul aviz în alte scopuri decât cele pentru care au fost furnizate, ca și transmiterea lor unor terți.

Cu stimă,

Marian DIRINEA

Responsabil eliberare Avize Tehnice



Directia Operationala
Departament Mentenanta Specializata
B-dul. Marasesti, nr. 4-6
Sect. 4, Bucuresti
Cod postal: 040254
Contact online: www.distrigazsud-retele.ro
Interlocutor: Anca Simionescu

ORASUL BUMBESTI JIU prin
MAS-ART DESIGN SRL

Str. Parangului, Nr. 101
Jud. Gorj, Oras Bumbesti-Jiu
Cod postal:

Nr/data: 315.944.133/18.02.2021.

Referitor la solicitarea dumneavoastra inregistrata cu nr. 315.944.133 din 11.01.2021 si completata in data de 04.02.2021, privind eliberarea avizului de principiu in scopul declararii de elaborare a documentatiei Plan Urbanistic General (PUG) pentru orasul Bumbesti-Jiu, judetul Gorj si localitatile apartinatoare (Curtisoara, Lazaresti, Tetlia, Plesa) si Regulamentul Local de Urbanism (RLU) aferent in urma analizei documentelor, va restituim planurile de situatie scara 1:10000 vizate de societatea noastra, proiect nr. U02/2015, elaborat de MAS-ART DESIGN SRL, completate cu datele solicitate si va comunicam urmatoarele:

Pe planurile de situatie, puse la dispozitie, scara 1:10.000 nu au putut fi trasate retelele de distributie gaze naturale aflate in exploatarea societății noastre. Pe planul de situatie primit in format electronic s-a trasat orientativ rețeaua (conducte, instalații și echipamente aferente pentru vehicularea gazelor naturale) aflată în exploatarea operatorului sistemului de distribuție Distrigaz Sud Retele SRL (denumit în continuare „DGSR”) respectiv rețeaua aflată în curs de execuție.

In localitatea Plesa nu avem rețea de distribuție gaze naturale.

Distrigaz Sud Retele are in derulare un program amplu de modificare a regimului de presiune in toate sistemele de distributie gaze naturale, drept pentru care, construcțiile și/sau instalațiile subterane propuse, se vor amplasa la o distanță de siguranță minimă admisă pentru regimul de presiune medie.

In vederea asigurării funcționării normale a sistemului de distribuție gaze naturale și evitarea punerii în pericol a persoanelor, bunurilor și mediului, în zona de protecție se impun terților restricții și interdicții prevăzute de legislația în vigoare.

Zonele de protecție și de siguranță respecta prevederile Normelor tehnice pentru proiectarea, executarea și exploatarea sistemelor de alimentare cu gaze naturale NTPPEE aprobate prin Ordinul ANRE 89/2018, Legii energiei electrice și a gazelor naturale nr. 123/2012, cu modificările și completările ulterioare și Ordinului MEC nr. 471/2003.

Terenurile sunt traversate de instalații de utilizare gaze naturale ce alimentează imobilele existente și sunt în proprietatea consumatorilor; în conformitate cu legislația specifică din domeniul gazelor naturale, porțiunea de conductă care pleacă de la limita de proprietate a unui imobil și alimentează individual construcțiile existente pe proprietate se numește instalație de utilizare gaze naturale (I.U.G.N). Potrivit Normelor tehnice pentru proiectarea, executarea și exploatarea sistemelor de alimentare cu gaze naturale aprobate prin Ordinul nr. 89/2018 al Președintelui Autorității Naționale de Reglementare în Domeniul Energiei (A.N.R.E.) proiectarea, executarea și exploatarea sistemelor de alimentare cu gaze naturale aparținând consumatorilor casnici (instalații de utilizare) se efectuează de către aceștia împreună cu un operator economic autorizat de către A.N.R.E.

Lucrările viitoare propuse prin PUG pot afecta structura sistemului de distribuție gaze naturale alcatuit din conducte, racorduri, stații/posturi de reglare sau reglare-măsurare, rasufiatori, casete protecție GN și carmine vana precum și din elemente subterane/ supraterrane ce compun instalațiile de protecție catodica aferente conductelor de oțel (în funcție de situația din teren).

In urma analizării documentației depuse se emite:

Distrigaz Sud Retele S.R.L.
Bd. Marasesti, nr. 4-6, Corp B
Sector 4, Bucuresti, 040254
Call Center: 021 9376

Nr. Reg. Com.: J40/27.02.2003
CUI: RO 23305833
Capital social: 79.205.810 (€)



31/21/23.02.2021

J-na: Bloanta,
23.02.2021
[Signature]

AVIZ DE PRINCIPIU PUG

Cu mentiunile:

1. Avizul nu este valabil pentru obtinerea autorizatiei de construire si reprezinta o informare asupra retelelor de gaze naturale existente in zona studiata in vederea elaborarii documentatiei PUG.
2. Racordarea la rețeaua de distribuție gaze naturale se va face în regim de medie presiune, în funcție de solicitările din zona respectivă în conformitate cu Regulamentul privind racordarea la sistemul de distribuție a gazelor naturale aprobat prin Ordinul ANRE nr. 178/2020. În acest sens, este necesară depunerea și înregistrarea la DGSR, a unei cereri de racordare la sistemul de distribuție, prin postar fizic la unul dintre Birourile Recepție Clienți ale DGSR sau online accesând site-ul nostru <https://www.distribuzie-rețele.ro/casa-la/nu-am-gaz>.
3. Amplasarea de obiective noi, construcții noi și/sau lucrări de orice natură în zona de protecție a conductelor de distribuție a gazelor naturale, a stațiilor de reglare sau reglare-măsurare a gazelor naturale, a racordurilor sau a instalațiilor de utilizare a gazelor naturale se realizează numai în conformitate cu Normele Tehnice pentru proiectarea, executarea și exploatarea sistemelor de alimentare cu gaze naturale NTPPE-2018 aprobate prin Ordinul ANRE nr. 89/2018 (distanța minimă admisă pentru regimul de medie presiune, conform Tabel nr. 1 și nr. 2), a prevederilor Legii energiei electrice și a gazelor naturale nr. 123/2012, cu modificările și completările ulterioare, precum și a Ordinului MEC nr. 47/2003.
4. Conform Legii energiei electrice și a gazelor naturale nr. 123/2012, Art. 190. - Pentru protecția obiectivelor/ sistemelor din sectorul gazelor naturale se interzice tenitor
a. să realizeze construcții de orice fel în zona de siguranță a obiectivelor de gaze naturale, în cazul în care, în mod excepțional, este necesar ca pe terenul pe care sunt amplasate acestea să se execute o construcție, solicitantul va suporta toate cheltuielile aferente modificărilor necesare, cu respectarea tuturor prevederilor referitoare la proiectarea și executarea lucrărilor în sectorul gazelor naturale și sub condiția cedării în patrimoniul operatorului a bunului rezultat;
b. să efectueze săpături sau lucrări de orice fel în zona de protecție a obiectivelor de gaze naturale, fără avizul prealabil al operatorului de sistem;
c. să depoziteze materiale pe cale de acces și în zona de protecție a obiectivelor de gaze naturale;
d. să intervină în orice mod asupra conductelor, echipamentelor și instalațiilor de gaze naturale.
5. Conform prevederilor NTPPE aprobate prin Ordinul ANRE 89/2018, construcțiile și/sau instalațiile subterane proprii care se realizează ulterior rețelelor de distribuție sau instalațiilor de utilizare a gazelor naturale montate subteran și care intersectează traseul acestora se vor monta/amplasa la o distanță de siguranță minimă admisă pentru regimul de medie presiune, doar în cazul rețelelor de distribuție, conform Tabel 1 "Distanțe de siguranță între conductele (rețelele de distribuție/ instalațiile de utilizare) subterane de gaze naturale și diferite construcții sau instalații". Distanța de siguranță, exprimată în metri, se măsoară în proiecție orizontală între limitele exterioare ale generatorilor conductelor și construcțiile sau instalațiile subterane protectate.
6. În cazul în care lucrările se desfășoară în zona stațiilor de reglare, reglare-măsurare sau măsurare, se vor respecta distanțele minime admise conform Tabel 2 "Distanțe de siguranță între stații de reglare, reglare - măsurare, măsurare a gazelor naturale și diferite construcții sau instalații".
7. Distanțele dintre rețeaua de distribuție și conductele care transportă fluide combustibile, depozite de carburanți, stațiile de distribuție carburanți, stațiile de imbutelire GPL/SKID, etc. se stabilesc conform reglementărilor și prescripțiilor tehnice specifice domeniului respectiv.
8. În zona de protecție se interzice executarea lucrărilor de orice natură fără aprobarea prealabilă a operatorului de distribuție gaze naturale.



9. Având în vedere ca sistemul de distribuție gaze naturale este un sistem dinamic, într-o continuă modificare, prin certificatele de urbanism emise în vederea construirii și amenajării terenului, veți solicita și avizul societății noastre.
10. Pentru lucrări de bransamente/racorduri la rețelele tehnico-edilitare (apa, canalizare, energie electrică, etc.) se va solicita deasemenea avizul societății noastre prin depunerea unei documentații specifice, care să cuprindă documentele prevăzute de Ordinul MEC nr. 47/2003 pentru aprobarea Procedurii de emisie a avizului în vederea autorizării executării construcțiilor amplasate în vecinătatea obiectivelor/sistemelor din sectorul petrol și gaze naturale, printre care, să se regăsească și planurile cu lucrările propuse conform soluțiilor tehnice de racordare emise de deținătorii de utilități, agreate de solicitant cu aceștia și întocmite de proiectanți de specialitate.
11. Prezentul aviz este valabil 12 luni de la data emiterii acestuia, numai pentru elaborare PUG și RLU.
12. Avizul este emis în conformitate cu prevederile Ordinului MEC nr. 47/2003 numai pentru obiectivul propus, conform planului anexat, lucrări care nu intra sub incidența Legii 50, cu modificările și completările ulterioare.

Adrian DOBREA

SEF DEPARTAMENT,
DIRECTIA OPERATIONALA
Departament Mentenanță
Specializată
(2)

Anca Simionescu

Operator Cerere-Informatii



Prezentul aviz este însoțit de următoarele documente:
1 plan de situație format A0 și 3 planuri de detaliu GIS DGSR, transmise și pe mail pentru printare într-un format corespunzător

Tabetul 1 și 2 din NTPEE;

Achitat cu OP nr.140/26.01.2021, factura nr. ATP 1904658508



1446000113799819046585080000365224

Plata prezentei prin scanarea codului de bare, se poate efectua doar la terminalele BRD si QIWI

Sediul: MARASESTI 4-6, CORP B, BUCURESTI
C.I.F.: RO22308833
Capital social: 76.201.910
Punct de lucru: Gorj
Adresa: Str. Narciselor nr. 1, Targu Jiu
Tel: 021-9376
Fax: 0213011819
IBAN: RO44BRDE450SV39876854500
Banca: BANCA ROMANA PENTRU DEZVOLTARE SA
IBAN: RO51TREZ7005069XXX002060
Trezoreria: TREZORERIA

ORAS BUMBESTI JIU
Strada: PARINGULUI, nr. 101, loc: BUMBESTI-JIU
CodP: 215100
Judetul: Gorj
Cod client: 600001137998
Cont contr: 2600013426
Nr. ord. reg. com./an: J
C.I.F.: 4666002
Contul:
Banca:

Factura fiscala nr. 1904658508/26.01.2021

Detalii necesare platii Numar factura: 1904658508 Cod client: 600001137998 Total plata: 365,22 lei	Data factura: 26.01.2021 Data scadenta: 10.02.2021	Cont Contract: 2600013426
---	---	---------------------------

Descriere serviciu	U.M.	Cantitate	Pret unitar (fara T.V.A.)	Valoare LEI	T.V.A. LEI
Aviz principiu complex PUG BUMBESTI JIU, JUD GORJ Termen de plata Până la 10.02.2021	BUC	1,000	306,91	306,91	58,31

TOTAL DE PLATA (COL.5+COL.6):	Valoare	TVA
	306,91	58,31
Total		365,22

Factura fiscala circulara fara semnatura si stampila conform prevederilor Codului Fiscal

Tabelul nr. 1 — Distanța de siguranță între conductele (conductele de distribuție/recordurile) și instalațiile de utilizare) subterane de gaze naturale și diferite construcții sau instalații

Nr. crt.	Instalația, construcția sau obstacolul	Distanța minimă de la conducta de gaze naturale din PE, în m.						Distanța minimă de la conducta de gaze naturale din OL, în m.					
		PJ	PR	PM	PI	PJ	PR	PM	PI				
1	Cămină cu subsoluri sau alinaamente de terenuri susceptibile de a fi construite	1	1	2	3	2	2	3	3	3	3	3	
2	Cămină fără subsoluri	0,5	0,5	1	3	1,5	1,5	2	3	2	3	3	
3	Canale pentru rețele termice, canale pentru instalații telefonice, televiziune etc.	0,5	0,5	1,0	2	1,5	1,5	2	2	2	2	2	
4	Conducte de canalizare	1,0	1,0	1,5	1,5	1,0	1,0	1,5	1,5	1,5	1,5	1,5	
5	Conducte de apă, cabluri de forță, cabluri telefonice montate direct în sol, cabluri TV sau căminele acestor instalații	0,5	0,5	0,5	1,5	0,6	0,6	0,6	1,5	0,6	0,6	1,5	
6	Cămine pentru rețele termice, telefonice și canalizare sau alte cămine subterane	0,5	0,5	1,0	1,5	1,0	1,0	1,0	1,5	1,0	1,0	1,5	
7	Linii de tramvai până la șina cea mai apropiată	0,5	0,5	0,5	1,5	1,2	1,2	1,2	1,5	1,2	1,2	1,5	
8	Copaci	0,5	0,5	0,5	1,5	1,5	1,5	1,5	1,5	1,5	1,5	1,5	
9	Stâlpi	0,5	0,5	0,5	0,5	0,5	0,5	0,5	0,5	0,5	0,5	0,5	
10	Linii de cale ferată, exclusiv cele din stații, traja și incinte industriale:	1,5*	1,5*	1,5*	2*	2*	2*	2*	2*	2*	2*	2*	
	— în rambleu												
	— în deal, la nivelul terenului	3,0**	3,0**	3,0**	5,5*	5,5**	5,5**	5,5**	5,5**	5,5**	5,5**	5,5**	

*) De la piciorul stălpului.
**) Din axul liniei de cale ferată.

NOTĂ:

Distanțele, exprimate în metri, se măsoară în proiecție orizontală între limita exterioară ale conductelor și construcțiile sau instalațiile subterane.

Art. 31. — Distanța dintre conductele de distribuție/recorduri sau instalațiile de utilizare a gazelor naturale montate subteran și conductele care transportă fluide combustibile, de gaze, de carburanți, stațiile de distribuție carburanți, stațiile de distribuție GPL etc. se stabilesc conform reglementărilor și prescripțiilor tehnice specifice domeniului respectiv.

Art. 32. — (1) Distanța minimă dintre conductele de distribuție a gazelor naturale din otel supraîncălzite și căile ferate electrice este de 20 m, măsurată în proiecție orizontală de la șina cea mai apropiată la generatoarele exterioare a conductelor de gaze naturale.

(2) La stabilirea distanțelor dintre conductele de distribuție sau instalațiile de utilizare a gazelor naturale din otel supraîncălzite și liniile electrice aeriene (LEA) se ia în calcul înălțimea tensiunii se respectă prevederile din legislația în vigoare, pentru care:

- a) NTE 003/04/00 — Normativ pentru construcția liniilor aeriene de energie electrică cu tensiuni peste 1.000 V, aprobat prin Ordinul președintelui ANRE nr. 22/2004;
- b) NTE 007/08/00 — Normativ pentru proiectarea și executarea rețelilor de cabluri electrice, aprobat prin Ordinul președintelui ANRE nr. 39/2008;
- c) Norma tehnică privind delimitarea zonelor de protecție și de siguranță aferente capacităților energetice — revizia I, aprobată prin Ordinul președintelui ANRE nr. 4/2007, cu modificările și completările ulterioare.

Art. 33. Conductele de distribuție a gazelor naturale/recordurile din otel montate în zona de influență a căilor ferate electrice sau a liniilor electrice aeriene (LEA) de medie sau înaltă tensiune se protejează împotriva tensiunilor induse, conform reglementărilor tehnice de specialitate, nr. 2.

Art. 34. — Distanța dintre conductele de distribuție sau instalațiile de utilizare a gazelor naturale și liniile de cale ferată în stații, traja și incinte industriale se stabilește cu acordul deținătorilor acestora.

Art. 35. — Când nu este posibilă respectarea distanțelor indicate în tabelul nr. 1, acestea pot fi reduse cu 20% pentru pravașă următoarele soluții tehnice:

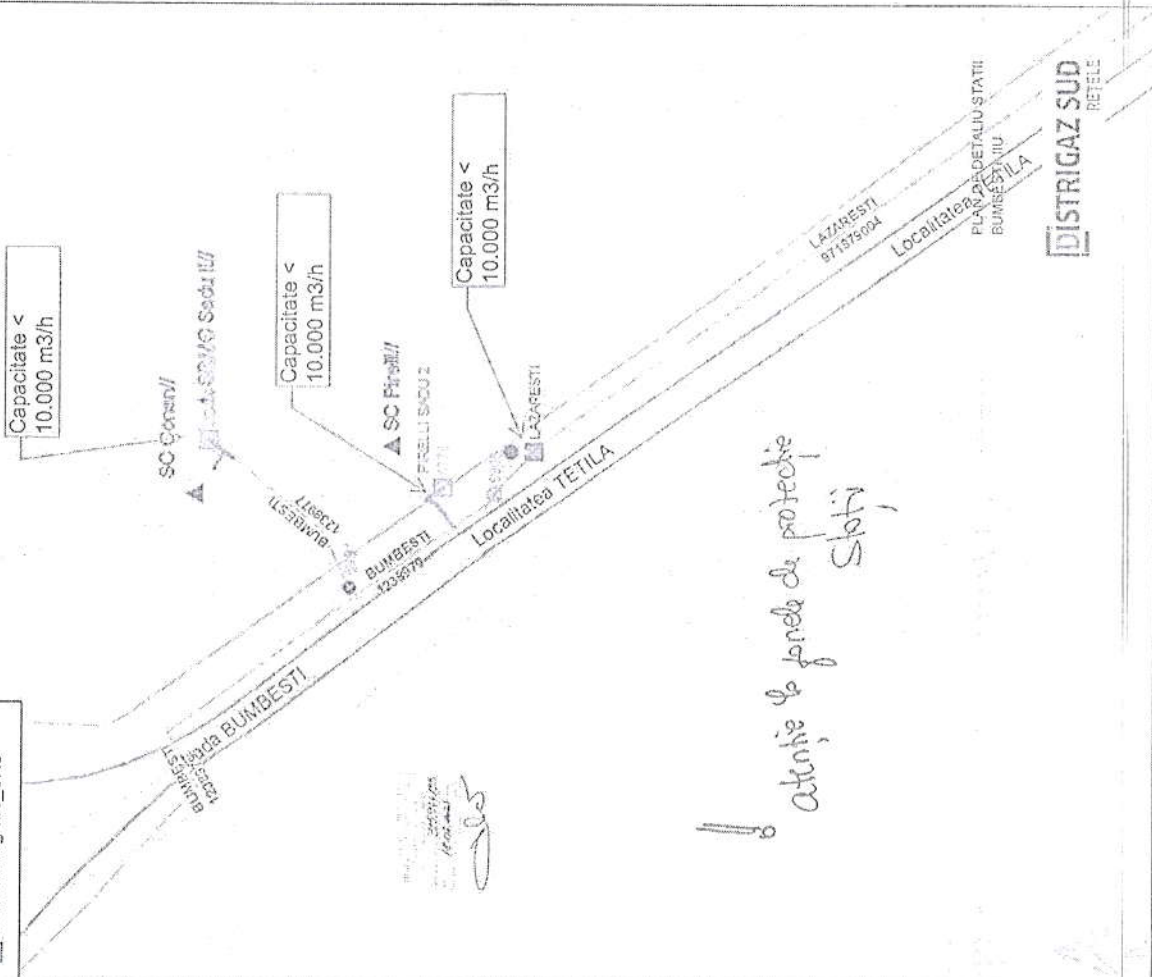
- a) montarea conductelor în tub de protecție;
- b) montarea răsuflătorilor pentru evacuarea în atmosferă a eventualelor scăpări de gaze naturale, la capetele tubului de protecție.

Art. 36. — (1) Se interzice montarea subterană a două conducte de distribuție a gazelor naturale pe trasee paralele la o distanță măsurată în proiecție orizontală de la generatoarele exterioare a conductelor, mai mică de 0,5 m; se recomandă ca distanța dintre conducte să fie mai mare decât $1,5 \times (D_1 + D_2)$, unde D_1 și D_2 reprezintă diametrele exterioare ale conductelor respective.

(2) În situația prevăzută la alin. (1), conducta de distribuție a gazelor naturale de presiune mai mică se pozează spre cădări.

Art. 37. — Distanța de siguranță față de stațiile de reglare sau reglare-măsurare a gazelor naturale se măsoară de la partea exterioară a incintei, în cazul în care întreaga instalație mecanică este în interiorul incintei/cădării, respectiv de la limita instalației mecanice exterioare, în cazul în care aceasta este parțial în exteriorul incintei/cădării, și este prezentată în tabelul nr. 2.

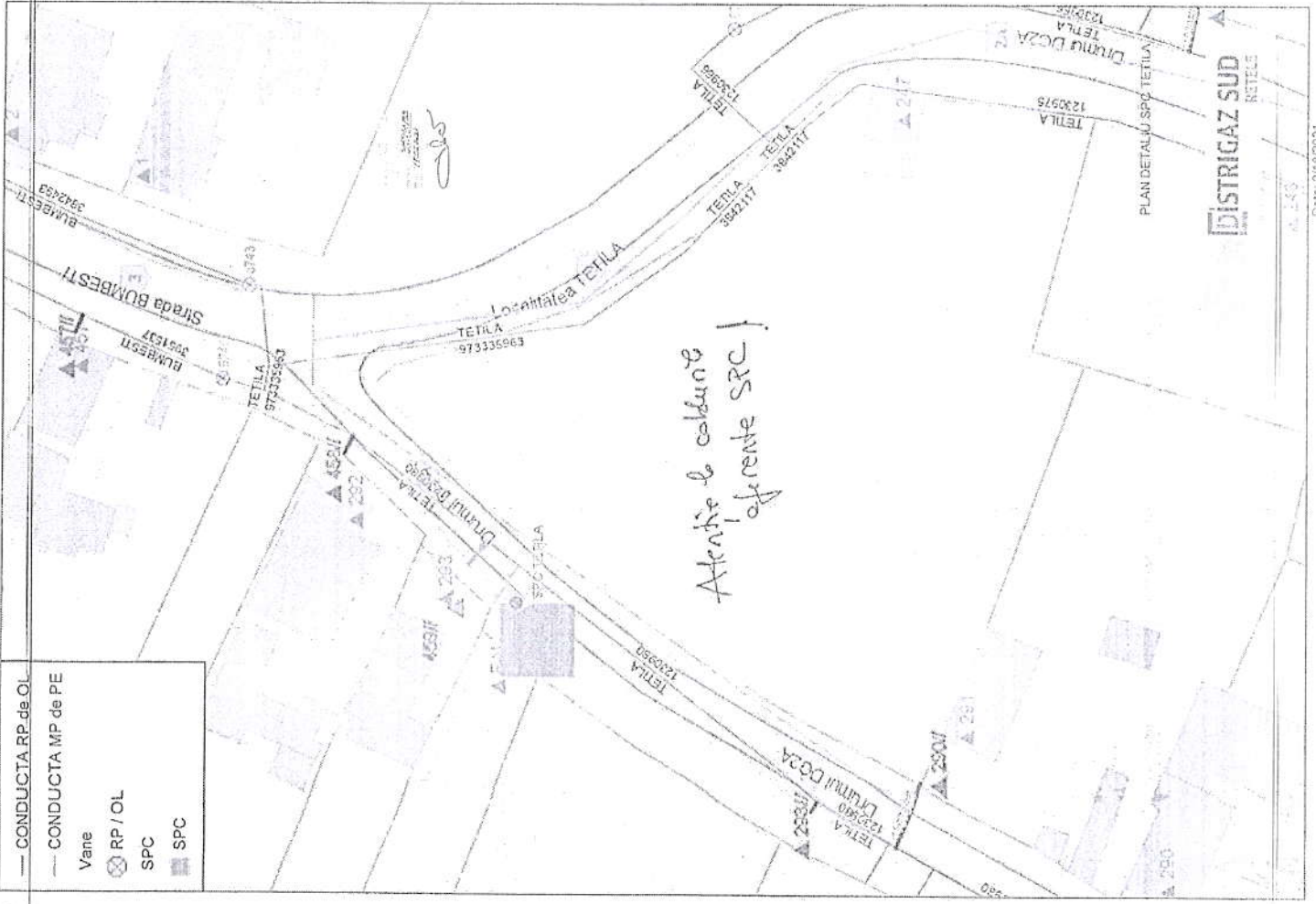
- BRANSAMENTI MP de PE
- CONDUCTA RP de PE
- CONDUCTA MP de PE
- Vane
- MP / PE
- MP / OL
- Statii de reglare_SRM
- Statii de reglare_SRS



Atentie la fundul de protectie
Slati

DISTRIGAZ SUD
RETELE

- CONDUCTA RP de OL
- CONDUCTA MP de PE
- Vane
- ⊗ RP / OL
- ⊙ SPC
- SPC



DISTRIGAZ SUD
RUSTEEL

PLAN DETALIU SPC TETILA

*Atentie la calculul
afereente SPC !*

Data: 2/18/2021

